EL CHORRO

ESCALADA EN MALAGA I

Javier Romero Rubiols

EL CHORRO

Po příletu na letiště Malaga se dá na letišti od postávajících agentů různých společností pronajmout auto za 150 EU na 9 dní. Po nákupu auta vyrazíte směrem na Campanillas a 9km za Alorou do El Chorra. Do El Chorra je možno z Malagy jet vlakem, který ale jede jen 2x za den.

Vesnička se nachází v roklině u přehrady. Hráz byla formálně otevřená v roce 1921. U této příležitosti si španělský král Alfonso XIII udělal procházku po speciálně zkonstruované kočičí lávce přitlačené do tváře rokliny místy i 100m nad řekou. Proto dostala kočičí lávka název "Caminoova delta Rey" (královská cesta).
Při budování nádrže byl také v roce 1914 -1921 postaven malý most přes roklinu. Most nesloužil jen pro pěší ale středem mostu vede vodní kanál. Bohužel ačkoli je procházka po této královské cestě skutečnou romantikou doporučujeme cvaknout se k fixnímu lanku neboť lávka není udržovaná a místy je zchátralá.

Vesnička El Chorro se rozprostírá na svazích rokliny. Přízemní domky jsou obklopeny kamennými terasy na kterých se pěstují fíky, olivy, pomeranče, citrony. Jen pro zajímavost 90% olivové produkce Španělska pochází z Andalusie.Rostou zde nádherné kaktusy. Plody se po oloupání dají jíst,jsou šťavnaté ale doporučuji velmi dobře otřít od chloupků aniž by jste se jich dotkli protože pak budete jemné bodlinky cítit ještě za týden.

Vesničku protíná železniční trať, která prochází mnoha tunely ve vápencových skalách. Je zde i pár hotelů, kostel, kemp, dva obchody, restaurace a je jasné že super lezecká hospůdka Refugio „La garanta“ provozovaná Johanem a Kristýnou. U hospůdky je i umělá stěnka ale nechápu kdy se na ní leze když je člověk za celý den lezení po skalách totálně zničen. V restauraci je také možnost uvařit si z vlastních zásob (pouze pro ubytované). Je zde také ubytování za 2 EU. Litr piva vyjde na 1.80EU a je opravdu dobré.

V obchodech se dá nakoupit za slušné ceny nejdražší je obchod u železniční zastávky kde obsluhuje stará vychrtlá jezule věčně zahalena tabákovým kouřem nejasného původu. Pokud vás jede více můžete si pronajmout celý dům za 100EU na měsíc.
V kempu jedna noc se stanem vyjde na 3EU.Dá se nocovat i venku ale ráno musíte stan složit neboť jste v přírodní rezervaci. Nocovat se dá i nad vesnicí a za tunely v kopcích v jeskyních. Většina lezců v nich žije i 5 měsíců. Tito lezci zde mají přezdívku "Mouční muži" neboť jejich strava se nejvíce skládá s moučných placek (kvásek,mouka,voda), které opékají na roštu. Dají se jíst s džemem, sýrem, paštikou ....fantazie je veliká. Byli jsme na tyto placky pozvaní a jsou opravdu skvělé. Jeskyně jsou super upravené pro delší pobyt. V některých zdejší obyvatelé dříve žili a tak mají i ze předu zdi. Jsou v nich kuchyňky z poličkami a místnosti.
Lezení je opravdu skvělé, buď přímo nad vesničkou nebo projdete přes tunely do dalších oblastí.

Pěkné počasí a zážitky Vám všem přeje

Pavel Bechyně Kýsa a Jana Řezníková

ESCALADA EN MÁLAGA I

"EL CHORRO"

Javier Romero Rubiols

Importante:

Este libro contiene miles de datos referentes a graduaciones de dificultad y recorridos de vías de escalada. Estos datos deben tomarse a título orientativo tanto por la naturaleza subjetiva de la graduación en la escalada como por posibles errores que puedan aparecer.

La escalada, incluso correctamente practicada, conlleva riesgos que a veces pueden ser mortales. El presente libro debe tomarse como una obra de referencia; en ningún caso como manual de aprendizaje. El autor no se responsabiliza de los posibles accidentes sufridos por el lector como consecuencia de una posible malinterpretación de los datos aquí referidos.

© 2004 Javier Romero Rubiols. Todos los derechos reservados.

escaladaenmalaga@hotmail.com

Depósito legal GR-1505-2004

I.S.B.N. 84-609-2453-X

3ª Edición, 250 ejemplares

Fotografias: Javier Romero Rubiols.
Edición: Javier Romero Rubiols.
Foto de portada: Adán Chamizo en "Ace ventura", (El Chorro).

Está prohibida la reproducción o almacenamiento total o parcial del libro por cualquier medio: fotográfico, fotocopia, mecánico, reprográfico, óptico, magnético o electrónico sin la autorización expresa y por escrito del propietario del copyright.
Ley de la propiedad intelectual (22/1987).

Índice:

Introducción: 8

Mapas de España y Malaga: 14

Alojamiento y teléfonos de interés: 16

Diccionario bilingue para escaladores: 18

Tabla de graduación de escalada: 21

Interpretación de símbolos e iconos: 22

El Chorro: 24

Desplomilandia: 148

Indice

Sectores de escalada:

EL CHORRO:

1. Sector "Las encantadas" 31
2. Sector "El corral" 34
3. Sector "Caliza" 36
4. Panoramica de situación de sectores de las frontales.
5. Sector "La cañada" 38
6. Sector "Castrojo" 40
7. Sector "Los albercones" 42
8. Sector "Safari"..... 49
9. Sector "Frontales bajas" 50
10. Sector "Suizo" 53
11. Sector "Frontales medias" 57
12. Sector "Placas de la cantera" 65
13. Sector "El olimpo" 69
14. Sector "Sin futuro" 72
15. Sector "Escalera árabe" 74
16. Sector "Escalera suiza" 77
17. Sector "Serena" 80
18. Sector "Cerro Cristo" 82
19. Sector "Santimonia" 85
20. Sector "Pasarela de los venenos" 88

EL CHORRO:

21. Sector "Los venenos" 90

22. Sector "África" 92

23. Panorámica de situación de sectores del primer cañón

24. Sector "Jauja" 94

25. Sector "Las guiris" 94

26. Sector "Verdonia" 96

27. Sector "El recodo" 98

28. Sector "El recodillo" 102

29. Sector "Los tres techos" 104

30. Sector "Las Nubes"..... 107

31. Sector "El polvorín" 109

32. Sector "Cotos bajos" 111

33. Sector "Cotos medios" 113

34. Sector "Cotos altos" 115

35. Panorámica de situacion de sectores 117

36. Sector "El invento" 118

37. Sector "Los bloques" 120

38. Sector "Los tigres" 122

39. Sector "Makinodromo" 124

40. Sector "Antimaki" 129

41. Sector "Petit desfiladero" 130

Indice

Sectores de escalada:

EL CHORRO:

42. Sector "La acequia" 133

43. Sector "Brasil" 133

44. Sector "Escenario" 135

45. Sector "2º Cañón, Ruphicanus Africana" 138

46. Sector "2º Cañón, La pasarela" 139

47. Sector "2º Cañón, Las bañeras" 142

Indice

Sectores de escalada:

DESPLOMILANDIA:

1. Panorámica de situación de sectores 154
2. Sector "La boda" 158
3. Sector "Buena sombra" 161
4. Sector "Tocho del acebuche" 163
5. Sector "Como la vida misma" 165
6. Sector "El cable" 169
7. Sector "El triángulo" 171
8. Sector "Metecaña" 173
9. Sector "Tajo del cabrito" 174
10. Sector "Poza de la mona" 191

Introducción:

Al empezar este libro, no podía imaginar que terminaría convirtiéndose en tan solo una pequeña parte de un gran proyecto que abarcaría la catalogación de todas las rutas de escalada de Málaga.

El libro inicial intentaba reflejar de manera superficial los últimos equipamientos de escalada deportiva que se habían llevado a cabo en la provincia. Pero cuando empecé a sacar a los ojos de los escaladores locales mis primeros "pinitos" en esto de hacer un cuaderno de croquis, empezaron a llegar a mis oídos montones de "peros"... "pero ¿no vas a poner esta vía?" "Pero te has olvidado que aquí tb hay otra línea entre estas dos..." Asi que me dispuse a arreglar esos pequeños olvidos de líneas no tan conocidas pero en realidad igual de importantes.

Cuando terminaba de arreglar uno de los croquis, llegaba otro escalador, equipador o aperturista que me daba cinco datos nuevos por cada dato que acababa de arreglar. Cuando me quise dar cuenta, me encontré con miles de datos repartidos por toda la provincia de Málaga y la "amenaza" de cientos de datos nuevos por salir. Tuve pues que replantearme totalmente lo que quería hacer con este libro y que es lo que esperaba la gente que hiciese con el.

Todo esto, unido a que se me presentaba la oportunidad única, brindada por muchos aperturistas y equipadores de reseñar vías que nunca antes se habían dado a conocer; o de recuperar líneas ya olvidadas por casi todos pero que representan nuestros primeros pasos en la historia de la escalada malagueña, me llevaron al proyecto actual.

El proyecto "**Escalada en Málaga**" es una serie de libros que recogen con el máximo rigor posible todas las rutas de escalada de la provincia de Málaga, tanto deportivas, clásicas como artificiales. Este "maximo rigor posible", comprende la utilización de grandes montajes digitales de fotografias en los que se reseñan las vias (El 95 % de las fotografias de este libro son el resultado de montar hasta 6000 fotogramas obtenidos a lo largo de mas de un año y medio de tiempo), como una colaboración directa de los equipadores y escaladores de estas vias.

Desde un principio, es un proyecto vivo. ¿Qué quiere esto decir? Estos libros no tienen ni principio ni fin, son libros en cons-

tante evolución porque la escalada no para de evolucionar. Cada día aparecen nuevas rutas, nuevas técnicas, y el grado evoluciona como nosotros evolucionamos y maduramos como escaladores, etc.

Para llevar a cabo esta empresa, las tiradas de los libros serán muy cortas, y cada nueva tirada estará actualizada en la medida de lo posible con todos los nuevos datos que vayan apareciendo. No quiero que estos libros sean una interpretación mía de la escalada en Málaga, sino que todos los escaladores en mayor o menor medida colaboren con sus ideas, sus correcciones, sus aperturas, etc. en las futuras revisiones de estos libros.

Para ello he creado una dirección de correo electrónico (y mas adelante un foro) a la que todos os podréis dirigir para opinar sobre el grado de una vía, discrepancias con los croquis o nuevas aperturas que vayáis realizando. Todas estas opiniones se irán recogiendo en sucesivas ediciones.

La dirección es: **escaladaenmalaga@hotmail.com**

Quiero agradecer especialmente a todos los equipadores de Málaga su dedicación y entusiasmo sin los cuales este libro no tendría mucho sentido. Y llamo la atención por el poco reconocimiento que tiene su labor entre la comunidad de escaladores dado el altruismo con que dedican muchísimo tiempo y dinero de su bolsillo a que todos podamos disfrutar de sus equipamientos.

Y finalmente quiero agradecer la participación directa que han tenido en este libro una serie de equipadores y escaladores aportando su tiempo, croquis, experiencias e innumerables correcciones finales que han perfilado este libro.

Gracias a Adán Chamizo (principal impulsor de este proyecto), Mica Carey, Lucia Díaz-Romeral, Felipe Fernández, Juan Hofer, Miguel Moya, Carlos Pérez, Isabel Romero Rubiols y Manuel Trujillo.

Suerte en vuestras escaladas y encadenad!

Javier Romero Rubiols

El Chorro, paraje natural:

Este libro centra la mayor parte de su atención en la escuela de escalada de "El Chorro". Esta escuela se encuentra dentro del paraje natural "Desfiladero de los Gaitanes" y esta sujeta a una serie de medidas de protección medioambiental que hay que respetar en todo momento. Las principales medidas de protección se centran en la conservación de una planta "Ruphicapnos Africana" y del Buitre Leonado (Ambos en peligro de extinción).

La Ruphicapnos Africana es un endemismo europeo que solo se encuentra en rocas calizas verticales en la mitad oeste de Andalucía y aparece en el libro rojo de las especies protegidas españolas. Así pues, prestad especial atención al respeto de la vegetación de las paredes.

El buitre leonado, del que existen numerosas parejas en el chorro, es especialmente sensible en la época de cría, por lo que deberemos tener especial cuidado en no molestar a las aves, sobre todo en este periodo. Deberemos respetar a su vez, posibles restricciones temporales en la escalada que se puedan llevar a cabo para su protección.

Otras normas a tener en cuenta:

Está totalmente prohibida la acampada en todo el paraje natural, para ello hay numerosas opciones donde alojarse, entre las que se encuentra un camping.

Está totalmente prohibido hacer fuego en todo el paraje natural.

Llevarnos con nosotros todas las basuras que generemos en nuestra actividad.

Respetad todos los animales y plantas del entorno.

Cuando nos desplacemos de un sector a otro, hacerlo solamente por los senderos ya delimitados, con ello contribuiremos a conservar la cubierta vegetal del monte.

Introduction:

When I began writing this book, I never imagined that it would end up becoming part of a bigger project involving the categorization of the climbing routes in Málaga.

The initial book attempted to include the most recently equipped climbing routes in the area. But when I started showing the local climbers the beginnings of the project I began to hear a lot of "buts"..."But, you're not going to include this route?!" "But, you forgot that here there's another route between these two..." And I started the task of adding these lesser-know, but equally important climbing routes.

I would be finishing up one of the rough drafts and another climber or bolter would come and give me even more information that I had forgotten to include. Before I realized it, I found myself up to my ears in information about routes all over Málaga. It was then that I had to reconsider the project and decide exactly what I wanted to do whit this book and what it was that I wanted people to use for it for.

The veteran climbers and the bolters welcomed the chance to learn about unknown routes and recover those that represented our first steps in the history of climbing in Málaga but had since been forgotten. This encouragement, plus the fact that it was a rare opportunity, led to the realization of this book.

"Climbing in Málaga 1: El Chorro" is one of a series of books in a grand effort to include all the possible climbing routes in the province of Málaga; not only sport climbing routes but also trad and aid climbing routes. This "grand effort" also includes the use of digital photographs taken of the routes (95% of the photographs in this book are the result of over 6000 shots taken over a period of a year and a half) and has been accomplished with the collaboration of many climbers and bolters.

From the beginning, this book has always been a "living project". What does that mean? It means that these are books that are constantly being evaluated and modified because climbing is an ever-changing sport. Every day new routes come to light, new techniques are developed, and the grades of the routes evolve, much like we evolve and gain experience all climbers.

Introduction:

In order to complete this undertaking, the editions of the books in this series will be very short, and every new edition will attempt to include as much as possible the most up-to-date information. I don't want these books to be seen as my interpretation of climbing in Málaga, but rather as collaboration of the ideas, corrections, opinions and accounts given by all climbers, especially in future revisions of these books.

For these reason, I have created an e-mail address (soon to be a forum) where all of you can send comments about the grade of a route, discrepancies between the guide books and new routes being opened, etc. All of these comments will be taken into account in future editions.

The address is: escaladaenmalaga@hotmail.com

I want to give special thanks to the bolters from Málaga for their enthusiasm and dedication, without which this book would not make much sense. And I'd like to call attention to the little know fact that bolters altruistically donate much of their time and money from their own pockets so that we can enjoy climbing as much as we do.

And finally, I want to express my gratitude to the many climbers and bolters who were directly involved in the making of this book, offering their time, their experiences and the numerous correc tions that have shaped this book.

Thanks to Adán Chamizo (a principal motivator in this project), Mica Carey, Lucía Diaz-Romeral, Felipe Fernández, Juan Hofer, Miguel Moya, Carlos Pérez, Isabel Romero Rubiols y Manuel Trujillo.

Good luck climbing and Chain!!!

Javier Romero Rubiols

El Chorro, nature park:

This book focuses most of its attention on the climbing area of "El Chorro", found within the Nature area called "Desfiladero de los Gaitanes". Here one finds a series of measures intended to protect the environment which must be respected at all times. The most important of these measures is centered on the conservation of a plant, "Rhupicanus Africana", and the Tawny Vulture (both in danger of extinction).

The "Ruphicanus Africana" is an European endemic specie that can only be found in vertical limestone rock in the Midwestern part of Andalucia. It appears in the red book of protected species in Spain. Whit this in mind, pay special attention to the vegetation "on the walls".

The Tawny Vulture, of which there are a number of mating pairs in El Chorro, is especially sensitive during the breeding period. For this reason we should take special care in not bothering these birds, above all during this time. We should also be willing to accept possible temporary restrictions on climbing that can lead to the protection of these birds.

Other rules to bear in mind:

Camping in the Nature Park is completely and entirely prohibited. There are numerous refuges and lodging options available, among them an area reserved for camping.
Camp fires or any other type of fire is strictly prohibited in the Nature Park.

Please remember to take everything (including rubbish) whit you when you leave the park. Let's keep our park clean!
Please respect all animals and plants.

And, when you move from one area to the next in the park, please keep to the marked paths. In this way, we can help conserve the natural vegetation.

Mapas de situación del Chorro:

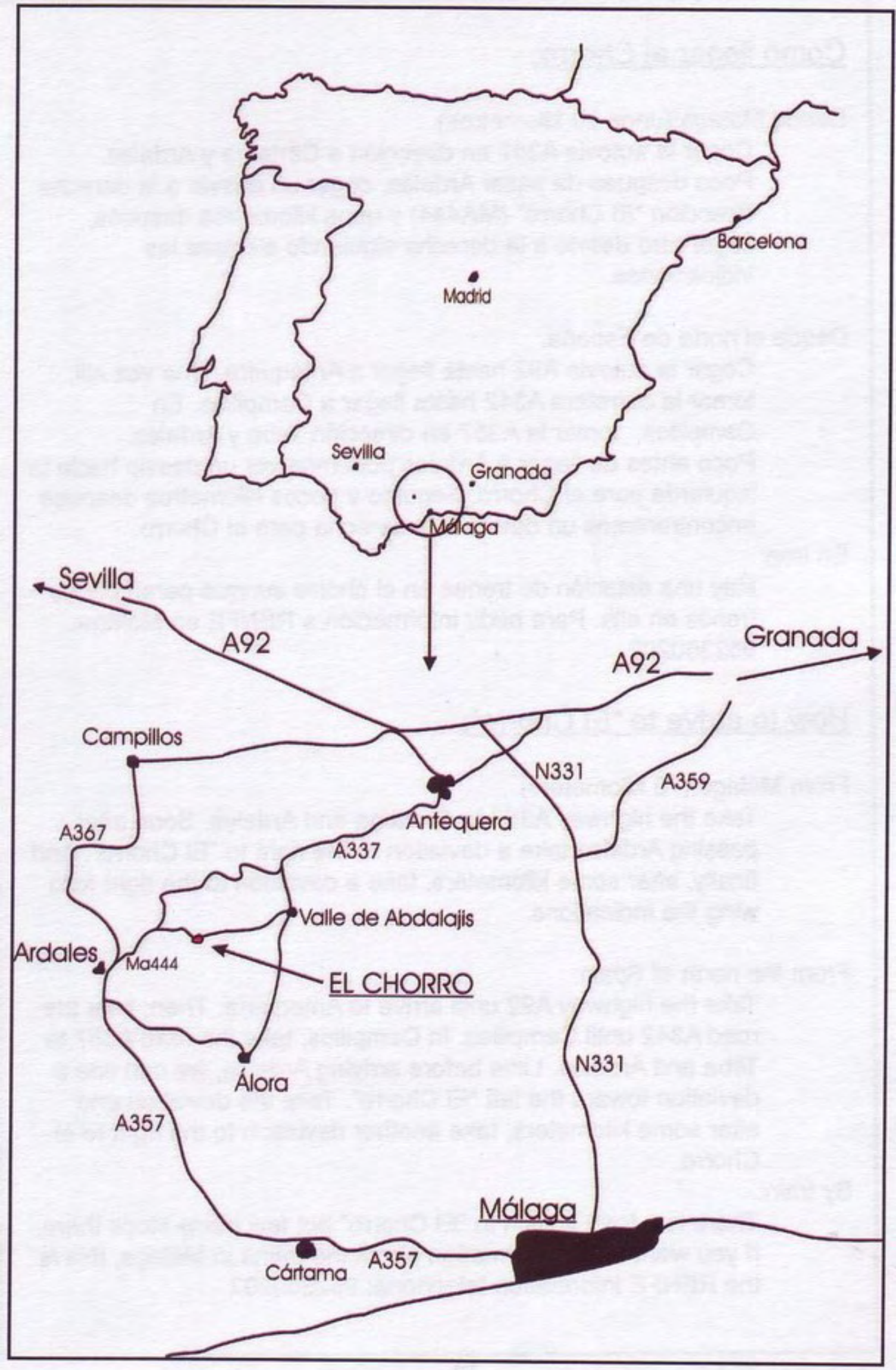

Mapas de situación del Chorro:

Como llegar al Chorro:

Desde Málaga:(unos 70 kilometros)

Coger la autovia A357 en dirección a Cártama y Ardales. Poco despues de pasar Ardales, coger un desvio a la derecha dirección "El Chorro" (MA444) y unos kilometros después, coger otro desvio a la derecha siguiendo siempre las indicaciones.

Desde el norte de España:

Coger la autovia A92 hasta llegar a Antequera. Una vez alli, tomar la carretera A342 hasta llegar a Campillos. En Campillos, tomar la A357 en dirección Teba y Ardales. Poco antes de llegar a Ardales podemos ver un desvio hacia la izquierda para el Chorro. Seguirlo y pocos kilometros despues encontraremos un desvio a la derecha para el Chorro.

En tren:

Hay una estación de trenes en el chorro aunque paran pocos trenes en ella. Para pedir información a RENFE en Málaga: 952360202

How to arrive to "El Chorro":

From Málaga:(70 kilometers)

Take the highway A357 to Cartama and Ardales. Soon after passing Ardales take a deviation to the right to "El Chorro". And finally, after some kilometers, take a deviation to the right follo wing the indications.

From the north of Spain:

Take the highway A92 until arrive to Antequera. Then, take the road A342 until Campillos. In Campillos, take the road A357 to Teba and Ardales. Little before arriving Ardales, we can see a deviation toward the left "El Chorro". Take the deviation and after some kilometers, take another deviation to the right to el Chorro.

By train:

There is a train station in "El Chorro" but few trains stops there. If you want some information about the trains in Málaga, this is the RENFE information telephone: 952360202

Alojamiento, accommodation:

Está totalmente prohibida la acampada libre en todo el parque natural del Chorro pero hay numerosas ofertas para dormir según nuestro presupuesto.

It is completely forbidden free camping in the whole natural park of "El Chorro" but there are numerous offers to sleep according to our budget.

Camping- Albergue "El Chorro":

Estación del Chorro S/N, Álora (Malaga)
Tlf y fax: 952495295
952495197
www.campingelchorro.com

Finca "La campana":

El Chorro, Álora (Málaga)
Tlf: 0034626963942
Fax: 0034952112019
www.el-chorro.com

Apartamentos "La garganta":

Estación del Chorro S/N, Álora (Malaga)
Tlf: 952495119
952495000
Fax: 952495298
email: informacion@lagarganta.com
www.lagarganta.com

Refugio "La garganta":

Estación del chorro S/N, Álora (Malaga)
Tlf: 952495101
email: refugiodeescalada@hotmail.com

Otras direcciones y teléfonos de interés:

Aventur El Chorro:

Tienda de deportes y aventura. Material de escalada.
Bda. El Chorro nº 23 Álora (Málaga)
Telf y fax: 952495218
email: aventur_chorro@hotmail.com

Teléfonos de interés:

Teléfono de emergencias: 112

Información Renfe de Málaga: 952360202

Protección civil: 952496660

Ayuntamiento de Álora: 952496100

Oficina de turismo: 952498380

Climbing dictionary "English-Spanish"

Here you have some words and expressions translated to spanish used by climbers that can help you to interpret this guide book or climb with local climbers.

Abseil,to: rapelar.
Aid climbing: escalada artificial.
Aider: estribo.
Aid route: via artificial.
Alcove: repisa.
Anchor: anclaje, reunión.

Belay, to: asegurar.
Belay station: reunión.
Belayer: asegurador.
Below! or Rock! : piedra!
Biner: mosquetón.
Bivouac: Vivac.
Bolt: Spit.
Bucket or jug: Cazo.
Buttress: espolón.

Cam: friend.
Carabiner: mosquetón.
Chalk: magnesio.
Chimney: chimenea.
Chipped hold: canto tallado.
Clean: libre.
Clean,to a route: limpiar (una via).
Cliff: sector de escalada.
Climb, to: escalar.
"Climbing!": Voy!
Climbing shoes: gatos.
Clip, to: mosquetonear.
Cord: cordino.
Corner: esquina.
Crag: sector (de escalada).
Crimper: grieta pequeña, fisura.
Crux: paso clave.

Dihedral: diedro.

Edge: canto.
Expansion bolt: parabolt.

Fall, to: caer, volar.
"Falling!": Pilla!, caigo!.
Fixed pro: material fijo.
Flake: laja.
Flash, to: encadenar.
Free climbing: escalada libre.

Gate (of a binner): gatillo.

Harness: harnés.
"Help!": socorro!
Helmet: casco.
Hex: hexcentrico.
Hold: presa, agarre.

Jam, to: empotrar.

Leader: primero de cuerda.
Ledge: repisa.
Limestone: roca caliza.
Locking biner: mosquetón de seguridad.
Lock-off: bloquear.
Lowering: descender.

Mixed climbing: escalada mixta.
Multi pitch climb: via de varios largos.

Needle: aguja.
Nut: fisurero.
Nut tool or nut key: sacafisureros.

Overhang: desplome, extraplomo.

Pendulum: péndulo.
Pitch: largo (de cuerda).
Piton: clavo, pitón.
Pro: anclaje.
Pumped: petado, cansado.

Quickdraw, quick: cinta express.

Ring: anillo de cinta.
Rock: roca.
Roof: techo.
Rope: cuerda.
"Rope!": cuerda!.
Route: via, ruta.
Runner: cinta.

Scrambling: trepadero.
Second: segundo.
Side pull: canto lateral.
Slab: laja.
"Slack!": cuerda!.
Sling: cinta.
Smearing: adherencia.
Sport climbing: escalada deportiva.
Summit: cima.

"Take!": recupera!
"Tight rope!": Pilla!
Trad: escalada clásica.
Traverse: travesia.

Undercling: invertido.
"Up Rope!": recupera!.

Tabla conversión de grados de escalada

France	UIAA	UK		USA	Australia	Nor	Swe
1	I	Easy		5.2	10		
2	II	M		5.3	11		
3	III	D		5.4	12		
4	IV	HVD		5.5	13		
5	V-	MS		5.6	14	5-	5-
	V	4a	S	5.7	15	5	5
5+	V+	4b	VS	5.8	16	5+	5+
	VI-	4c	HVS	5.9	17	6-	6-
6a	VI	5a			18		
6a+	VI+	5b	E1	5.10a	19	6	6
				5.10b			
6b	VII-	5c		5.10c	20	6+	6+
6b+	VII		E2	5.10d	21		
6c	VII+			5.11a	22	7-	7-
6c+	VII-	6a	E3	5.11b	23	7	
7a	VIII			5.11c	24		7
			E4	5.11d	25	7+	
7a+	VIII+	6b		5.12a			
7b	IX-		E5	5.12b	26	8-	7+
7b+				5.12c	27	8	8-
7c	IX	6c		5.12d	28	8+	8
7c+	IX+		E6	5.13a	29		
8a	X-			5.13b	30	9-	8+
8a+		7a		5.13c	31		
8b	X		E7	5.13d	32	9	9-
8b+	X+	7b		5.14a	33		
8c	XI-		E8	5.14b		9-	9
8c+			E9	5.14c			9+
9a	XI		E10	5.14d			

Significado de los iconos:

Zona de escalada con vias deportivas

The crag have bolted routes

Zona de escalada con vias semiequipadas o para autoproteción.

The crag have partially bolted routes o self protection routes.

Zona de escalada con vias de escalada artificial.

The crag have aid climbing routes.

Tipo de escalada: placas tumbadas o adherencia.

Kind of climbing: Smearing.

Tipo de escalada: Placas verticales.

Kind of climbing: Vertical walls.

Tipo de escalada: Placas desplomadas.

Kind of climbing: Light overhanged walls.

Tipo de escalada: Desplomes o techos.

Kind of climbing: Severe overhanged walls and roofs.

Mejor epoca para escalar: Primavera.

Best season for climb in this crag: Spring.

Mejor epoca para escalar: Verano.

Best season for climb in this crag: Summer.

Significado de los iconos:

Mejor epoca para escalar: Otoño.

Best season for climb in this crag: Autumn.

Mejor epoca para escalar: Invierno.

Best season for climb in this crag: Winter.

Aparece despues del nombre de una ruta. (Ruta mixta o de escalada clasica

Appear after a route description: (partially bolted route or self protection route)

Simbolos que aparecen en los croquis:
Icons that appears into the topos:

Reunion. Anchor,belay station

Spit. Bolt.

Buril. Rivet.

Clavo. Piton.

Arbol. Tree.

Puente de roca. Natural pro.

EL CHORRO

Escalada
Alpinismo
Montaña
Espeleología
Barrancos
Trekking
Excursionismo
Camping
Piraguas
Librería
Submarinismo

Y mucho más...

Equipamos tus emociones

MONTAÑA · SUBMARINISMO

DEPORTES
LaTRUCHA

C./ Carretería, 100 · Tel. 952 212 203 · 29008 · MALAGA

Indice del mapa: pag.

1. Barriada del Chorro. --
1. Refugio "La garganta". Tienda de deportes "Aventur el Chorro". --
2. Sector "Las encantadas". 31
3. Sector "El corral". 34
4. Refugio "La campana". 30
5. Sector "Caliza". 36
6. Camping-Albergue "El Chorro". --
7. Sector "La cañada". 38
8. Sector "Castrojo". 40
9. Sector "Los albercones". 42
10. Sector "Frontales bajas". 50
11. Sector "Suizo". 53
12. Sector "Frontales medias". 57
13. Sector "Placas de la cantera". 65
14. Sector "El olimpo". 69
15. Sector "Sin futuro". 72
16. Sector "Escalera árabe". 74
17. Sector "Escalera suiza". 77
18. Sector "Serena". 80
19. Sector "Cerro Cristo". 82
20. Sector "Santimonia". 85
21. Sector "Pasarela de los venenos". 88
22. Sector "Los venenos". 90
23. Sector: "Africa". 92
24. Sector: "Jauja" 94
24. Sector: "Las guiris". 94
25. Sector: "Verdonia". 96
26. Sector: "El recodo". 98
27. Sector: "El recodillo". 102
28. Sector: "Los tres techos". 104
29. Sector: "Las nubes". 107

DOBLE PAGINA

pag.

30. Sector: “El polvorín”. 109
31. Sector: “Cotos bajos”. 111
32. Sector: “Cotos medios”. 113
33. Sector: “Cotos altos”. 115
34. Sector: “El invento”. 118
35. Sector: “Los bloques”. 120
36. Sector: “Los tigres”. 122
37. Sector: “Makinodromo”. 124
38. Sector: “Antimaki”. 129
39. Sector: “Petit desfiladero”. 130
40. Sector: “La acequia”. 133
40. Sector: “Brasil”. 133
41. Sector: “Escenario”. 135
42. Sector: “2º Cañón, Ruphicanus Africana”. 137
43. Sector: “2º Cañón, La pasarela”. 139
44. Sector: “2º Cañón, Las bañeras”. 142

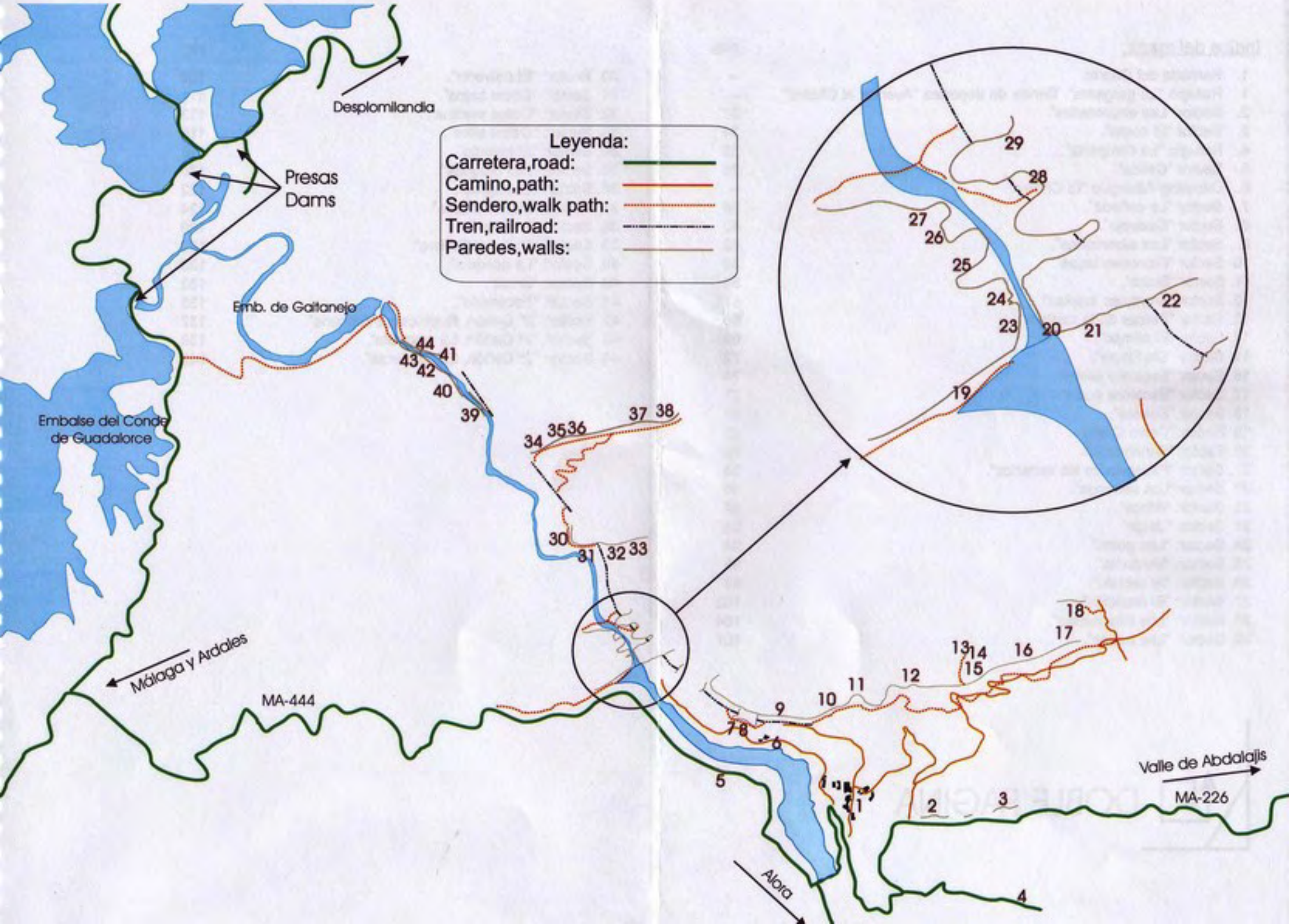
Leyenda:
Carretera,road:
Camino,path:
Sendero,walk path:
Tren,railroad:
Paredes,walls:
Desplomilandia
Presas
Dams
Emb. de Gaitanejo
Embalse del Conde
de Guadalorce
Málaga y Ardales
MA-444
Valle de Abdalajís
MA-226
Alora
1
2
3
4
5
6
7
8
9
10
11
12
13
14
15
16
17
18
19
20
21
22
23
24
25
26
27
28
29
30
31
32
33
34
35
36
37
38
39
40
41
42
43
44

el Chorro
Finca La Campana
Christine & Jean-Bernard Hofer
tel: 0034 626 963 942
fax: 0034 95211 20 19
email: el-chorro@el-chorro.com
+Apartamentos+
+Cottages+Refugio+Camping
Pool+Mountainbikes+Kayaks+
Camping+Shop+Speleo+Cursos
Climbingwall+Polyadventure
Sala+Piscina+Kitchen
el-chorro.com

El Chorro, Sector "Las encantadas"



Sector Las encantadas

El Chorro. Sector "Las encantadas"

Primera vía del sector las encantadas (30 metros a la izquierda de la segunda via)

First route from "las encantadas" crag (30 meters at left of the second route)

Sector Las encantadas

1. Bolondro free (6a+) (MIXTA)
2. Nombre propio (6a)
3. Bohem destrell (6a+) (comparte reunion con num.4)
4. Poum pour rom rom (6a) (comparte reunion con num.3)
5. Para que disfrute el canalla (6b)
6. Crisis de identidad (6a+)
7. Atenea (IV+)
8. Geisha (6a)
9. Programa genocida (6c)
10. Manontropo (7a+)
11. Las mulas comen muchas cuerdas (8a)
12. Un lait fraiche pour monsieur (7b)
13. Generación limite (7b+)
14. Mamaendika (8a+)
15. Bueno, bonito y barato (6c+)
16. Chorro Mandú (7a+)
17. La ley del cateto (6c+)
18. Mataillos lugareños (6b+)
19. Artemisa (V+)
20. Tipo indio (7b+)
21. No me mires mal (8a)
22. No puedo controlarme (6c+)
23. Espalda nombrada (7a+)
24. Un poco viciosa (7a+)
25. Mezcla explosiva (8a)
26. Kit grimpe (7b+)
27. Grosrouge (7a+)
28. ¿¿¿¿¿¿¿¿¿ (7a)
29. Sara (7a+)
30. ¿¿¿¿¿¿¿¿¿¿ (7b)
31. Dura vida de un frekee (6c+)
32. Fiebre del sur (7a)

El Chorro, Sector "Las encantadas"

Zona deportiva de roca caliza y placa vertical. Una de las mejores zonas del chorro y muy recomendable.

Acceso: coger la carretera que sale de la barriada del chorro hacia el Valle de Abdalajis. Tras recorrer unos 500 metros, aparece el sector a mano izquierda.

Equipamiento: Parabolts en la mayoria de las vias, con algun spit.

Nota: La escalada en esta zona esta prohibida debido a que el terreno que se encuentra bajo el sector es de propiedad privada. Hablar antes de escalar con el dueño del terreno, (en la casa que hay bajo el sector) para pedir permiso y sobre todo no llevar perros. Asimismo, el dueño del terreno ha quitado la primera y segunda chapa de casi todas las vias. Se aconseja llevar una caña para montar la primera chapa (en este caso tercera).

Bolted crag with vertical limestone walls. One of the best crags in the Chorro.

Approach: take the road that start from the Chorro village to "Valle de Abdalajis" village. After 500 m. the crag appears to the left.

Equipment: Most of the routes are bolted.

Note: Climbing in this crag is actually forbidden because the land down the crag is a private property. You can speak with the owner in the house located down the crag to obtain a permission, but take care and not bring your dog to the crag. Also, the owner has removed the first and some second bolts of most of the routes. So is advisable to carry a "magic-stick".

El Chorro, Sector "El corral"



Panoramica sector "El corral"

Sector "El corral"

1. Arnold (7a+)
2. El corral (6b+)
3. Mano incorrecto (6c)
4. La cantante calva (7c)
5. Super mano (7b+)
6. Los muyayos (6c+)
7. Doble cero (7a)
8. Lengua de fuego (7a+)
9. Avecrem a mano (6b+)
10. Ceregumil´s kid (7a+)
11. Pata negra (8a)
12. Monodedo de mono (8a+)
13. Un día de playa (7c+) (comparte reunión con numero 12)
14. Capitán cavernícola (7c+)
15. Resbalizimo (7b)
16. Ritz (6a+)
17. Tumbado se hace mejor (6c)
18. El joven roman (6a)
19. La chata rosa (7b)

Zona deportiva de roca caliza y placa vertical y desplomada.

Acceso: coger la carretera que sale de la barriada del chorro hacia el Valle de Abdalajis. Tras recorrer unos 700 metros, aparece el sector a mano izquierda.

Equipamiento: Parabolts.

Atención: En la actualidad la escalada en esta zona esta totalmente prohibida por encontrarse el sector en propiedad privada y ante la negativa del dueño de conceder permisos.

Bolted crag with vertical and overhang limestone walls.

Approach: take the road that start from the Chorro village to the "Valle de Abdalajis" village. After 700 m. the crag appears to the left.

Equipment: All the routes are bolted.

Attention: Nowadays climbing in this crag is completely forbidden because the crag is into a private property and the owner doesn´t give any permission.

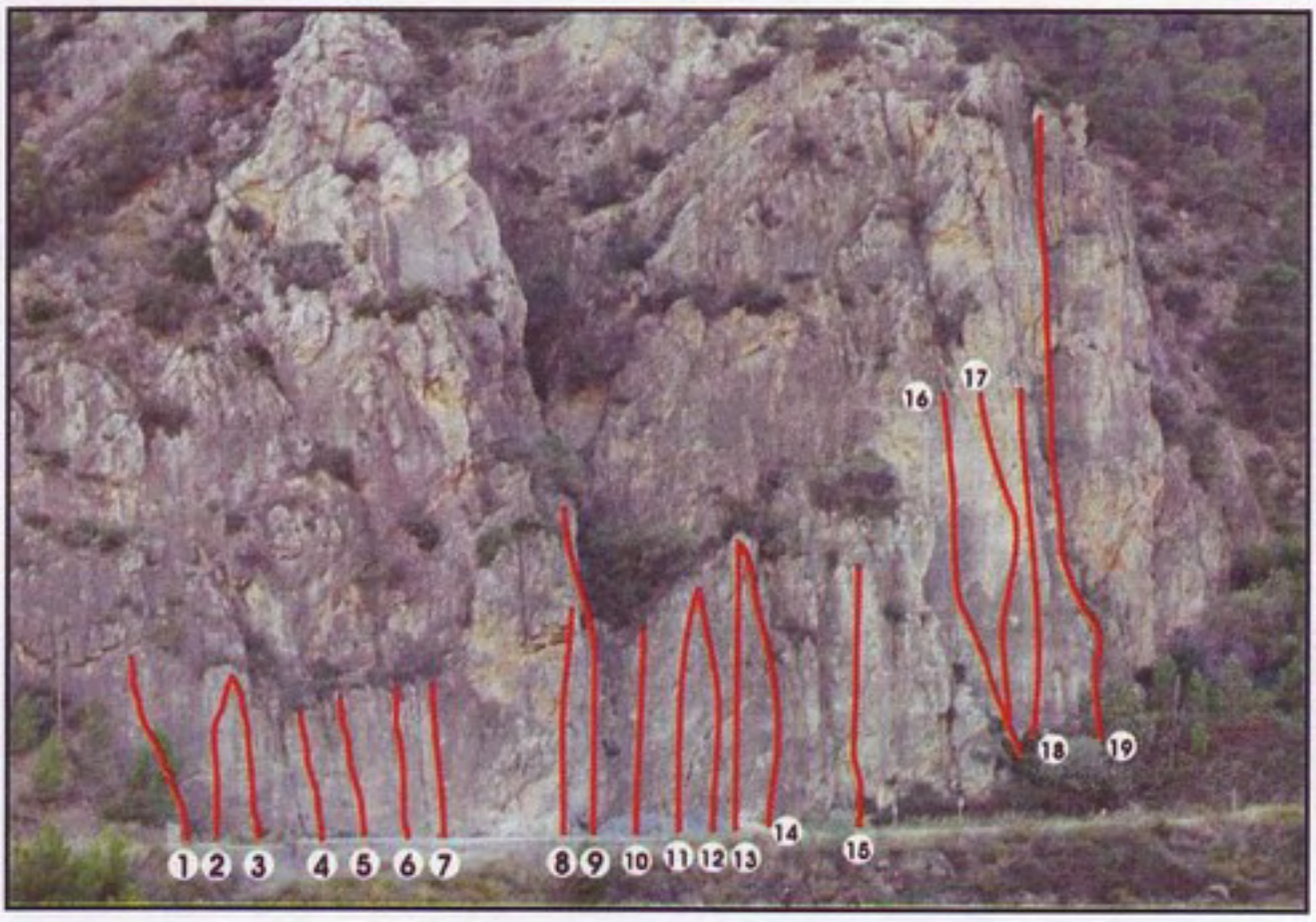

Sector "Caliza"

1. Caliza (6b+)
2. Parecía + (6a+)
3. Aranpicare con Adan (6b)
4. La agujeritos (6a)
5. No mas té (6a)
6. Harte un té (V+)
7. Santi Ana (IV+)
8. Medio día (6a)
9. Juantanamera (6b+/6c)
10. Diurna (6a)
11. Nocturna (6a)
12. ¿¿¿¿¿¿
13. ¿¿¿¿¿¿
14. ¿¿¿¿¿¿
15. ¿¿¿¿¿¿ (6b)
16. Guacamayo (7b)
17. ¿¿¿¿¿¿ (6c+)
18. ¿¿¿¿¿¿ (7c)
19. Diedro guanamino (6b)

El Chorro, Sector "Caliza"

Zona deportiva de roca caliza y placa vertical.

Acceso: El sector se encuentra a pie de carretera, junto a al embalse de la barriada del chorro. Para llegar, coger la carretera que va del chorro a los pantanos (a unos 600 metros y tras pasar la central electrica del embalse). El sector aparece a mano izquierda.

Equipamiento: Parabolts y spits. Algunas vias estan desequipadas en la actualidad. Hay tres vias de escalada clasica.

Nota: la via "diedro guanamino" tiene 50 metros.

Material recomendable para las vias de clasica:

Juego de fisureros
Juego de friends
Casco

Bolted crag of vertical limestone.

Approach: The crag is on the road that comes from the chorro village to the dams,confronted to the camping of el chorro. To arrive the crag take the road from the chorro for 600 meters. When you pass the electric central, you´ll find the crag at the left.

Equipment: Most of the routes are bolted. Bolts in some routes are missing. There are 3 routes of trad climb.

Note: the route "Diedro guanamino" is 50 m. long.

Advisable equipment for trad routes::

A set of nuts
A set of cams
Helmet

El Chorro. Sector "La cañada"



Localizacion del sector "la cañada"

Sector "La cañada"

Sector "La cañada"

1. El pajaro loco (6c+/7a)
2. Chiguagua (7b)
3. Vaca loca (7b?)
4. Supersonica (7c)
5. Riders on the storm (7b+)
6. Emmanuelle (6c+)
7. Si te vas (7a+)

Zona deportiva de roca caliza y placa desplomada.

Acceso: El sector se encuentra justo por encima y a la izquierda del sector castrojo. Para acceder a el, subir una via(III) de acceso que parte del sector castrojo (equipada con parabolts) y que lleva directamente a la base del sector la cañada. --- VER SECTOR CASTROJO VIA NUM. 5

Equipamiento: Parabolts.

Bolted crag with vertical and overhang limestone.

Approach: The crag is just on the top of "Castrojo" crag, on the left side. To approach to the crag you must climb an acess route (IV) in the "castrojo" crag (bolted). --- SEE CASTROJO CRAG ROUTE NUM. 5

Equipment: All the routes are bolted.

El Chorro. Sector "Castrojo"





Fotografia general del sector castrojo

Sector Castrojo

1. ¿¿¿¿ (IV)
2. ¿¿¿¿ (IV)
3. ¿¿¿¿ (IV)
4. ¿¿¿¿ (IV)
5. Via de acceso a sector "La cañada"
6. Pane pane supermercado (7b+) Nota: Muy descompuesta!!!
7. Little brown baby (7a+)
8. Simon ha perdido el panadero (6c+/7a)
9. ¿¿?? (7c)
10. Instinto (6c)
11. Luna (6a)
12. Big fun (6b)
13. Un montón de chatarra (6a+)
14. ¿¿¿¿ (IV) Nota: sin reunión, posible reunión en num 15
15. ¿¿¿¿ (IV) Nota: sin reunión, posible reunión en num 15
16. Vas pisando huevos (IV)

Zona deportiva de roca caliza y placa vertical.
Acceso: Zona situada a 50 metros de los Albercones. Se coje un sendero que sale de los albercones a mano izquierda del tunel.

Nota: la via "pane pane supermercado" esta muy descompuesta y no es aconsejable repetirla. Las vias num 12 y 13 no tienen reunion. Se puede utilizar la reunion de la numero 14 para montarlas.

Bolted crag with vertical limestone.
Approach: The crag is 50 meters from "los albercones". You must follow a path that starts at the left of the tunnel.

Note: The route "Pane Pane Supermercado" is in poor conditions and is advisable not to climb that.
The routes 13 and 14 have not a belay on. You can use the belay on of the route number 15.

El Chorro. Sector "Los albercones"

Sector Los albercones visto desde el aparcamiento. Foto 1 de 3

El Chorro. Sector "Los albercones"

Sector Los Albercones (izquierda). Foto 2 de 3.

Para acceder a este sector, subir la via ferrata (num 1) (ojo, llevar casco, peligro de caida de piedras)

To approach this crag, climb the via ferrata (num1). (Attention, is advisable to use a helmet, because some stones can fall)

El Chorro, Sector "Los albercones"

Sector Los Albercones (zona derecha) visto desde el aire

Sector Los Albercones

1. Via ferrata de acceso a la zona de arriba de "Los Albercones"
2. Sapillo momificado (7b+)
3. Saque la lengua (6b+)
4. Cosa de dos (6c)
5. Quitate la ropa (6c)
6. Troncomovil (6a)
7. Ganímedes (6b+)
8. Engrasa la bisagra macarra (6c+)
9. Estas podrido chaval (7c+)
10. Rompe hielo (8a)
11. Chicuelito querido (6b+)
12. Arzapua (7a+)
13. Dos capullos (7b+)
14. ¿¿?? (7b)
15. Oceano gris (7a)
16. Me duelen los huevos (7a)
17. Zulu express (6a+) 32 metros
18. Stanage girls (6a)
19. La chica pelirroja (6a)
20. Gaby (V+)
21. Putiferio (V+) 32 metros (tiene una reunion intermedia)
22. El vuelo de los peluos (6a+)
23. El virgo de vicenteta (6b+)
24. Cita en Sevilla (7a+)
25. El truco del almendruco (7a)
26. Sufre mamón (7a+)
27. Malditos roedores (6c)

Zona deportiva equipada con parabolts y alguna via con spits.

Acceso: Para llegar al sector, coger el camino que sale de la barriada del chorro junto al bar de la estacion de trenes y seguirlo bordeando el camping por arriba hasta llegar a la via del tren. Alli podemos aparcar.

Bolted crag with vertical limestone. Some routes have old bolts.

Approach: Follow the path that starts from the train station´s bar until arrive to a raillway beside two tunnels. It´s a good place for parking.

Albercones. Via: Arandela Grober (V^+, A^1) 160 m.

R5
V
R4
Linea de rapeles
IV+
IV
R3
V+
A1
R2
Linea de rapeles
V
Desplome
A1
IV+
R1
V+
V+
R0

Croquis original de Carlos Perez y Felipe Fernadez

Albercones. Via: Arandela Grober (V^+, A^1) 160 m.

Material recomendable:

10 Clavos variados
3 Chapas recuperables
1 Juego de fisureros
1 Juego de friends
2 excentricos medianos
40 Mosquetones
Recomendable utilizar CASCO

Material en pared:

9 Spits
3 Buriles

Advisable equipment:

10 Sorted pitons
3 Keyhole rivets
A set of nuts
A set of cams
2 medium Hexs
40 Karabiners
Advisable to use HELMET

Fixed pro:

9 Selfdrills
3 Rivets

Via abierta por Carlos Perez Rico y Felipe Fernandez Crespo el dia 27 de Noviembre de 1999

Vias de deportiva :

1. Vía del Oso (7a)
2. Fellgesichtigeshanchen (7b+)
3. Pollo polvo (7b+/7c)

Croquis original de Carlos Perez y Felipe Fernandez

El Chorro.Los albercones. Via:Espolón Oderse y Chivito.

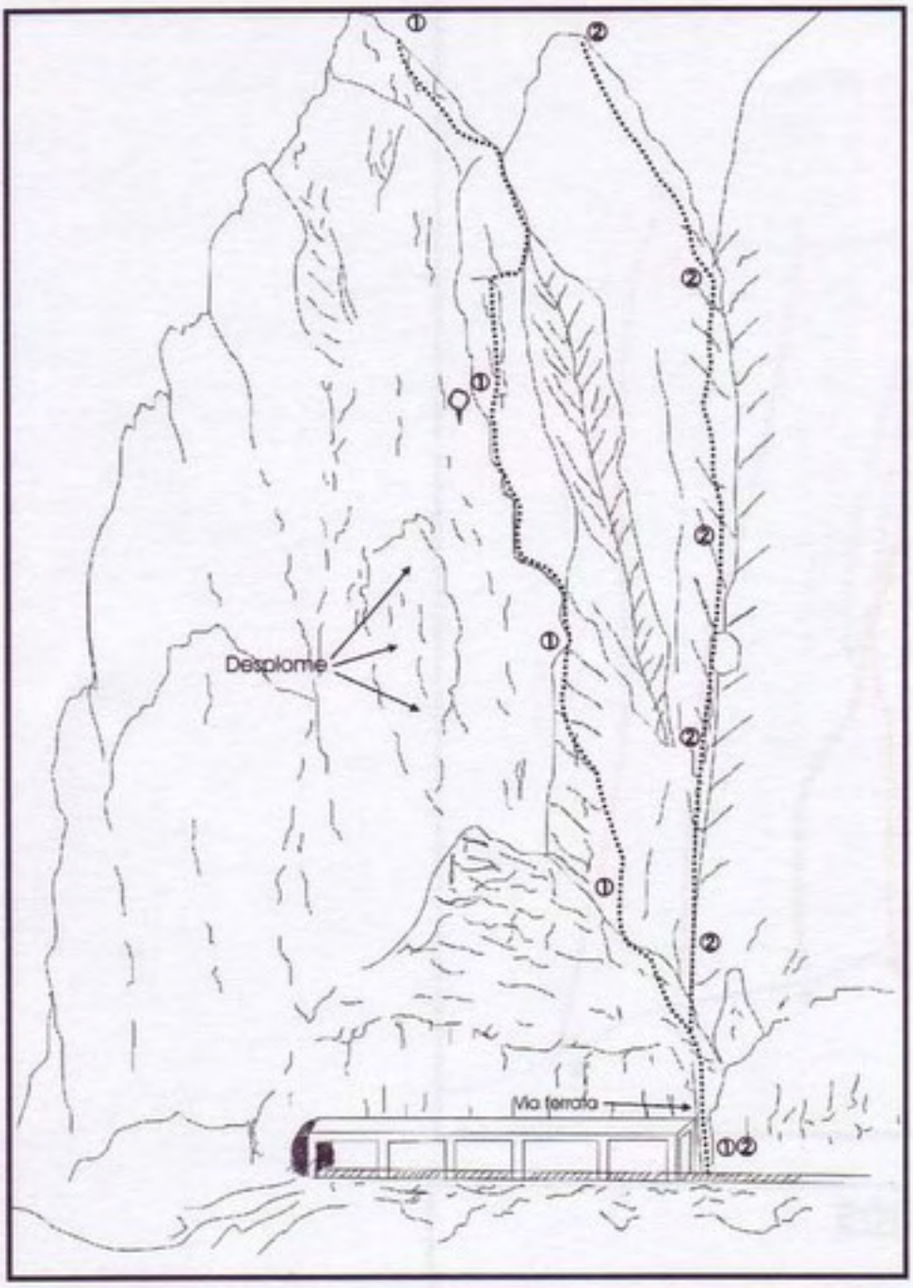

1. Espolón oderse (IV+) 110 metros.

2. Chivito (III) 150 metros.

Material recomendable:

Un juego de friends.
Un juego de fisureros.

Advisable equipment:

A set of cams.
A set of nuts.

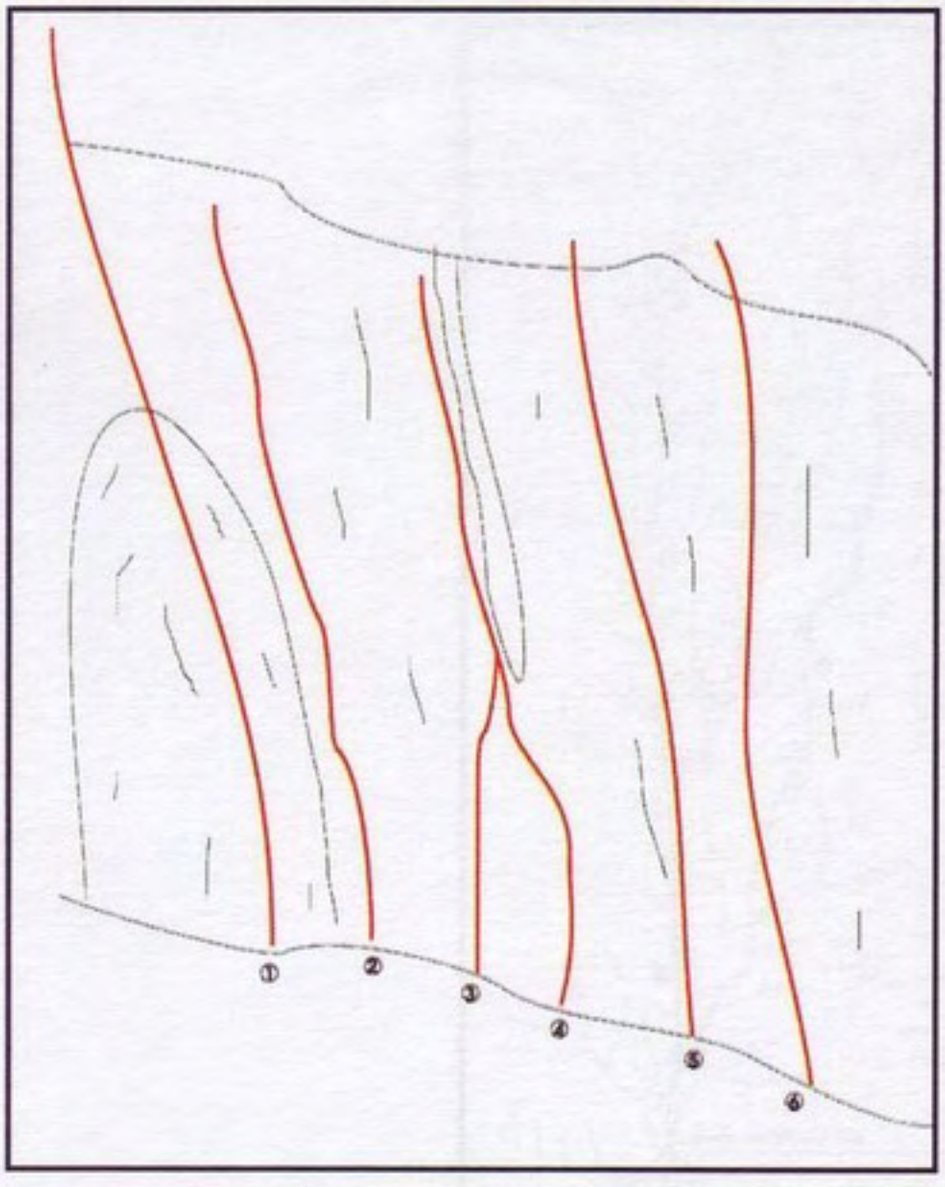

Sector Los Albercones

1. To hard for Franckie (proyecto)
2. Vuelo nocturno (7b)
3. Variante Safari (7c?)
4. Safari (7a)
5. ¿¿?? (7b)
6. Brunchfee (6c)

Zona deportiva con vias de placa desplomada sobre chorreras de caliza.
Como llegar: El sector se encuentra en una repisa sobre los albercones. Subir una via ferrata junto a la via oceano gris en los albercones.

How to arrive: the crag is on a platform over "los albercones". Take a "via ferrata" that starts near the "oceano gris" route in "los albercones".

El Chorro. Sector "Frontales bajas"

Detalle de las frontales bajas, vía "Proyecto Amptrax" (4)

El Chorro. Sector "Frontales bajas"

Sector Frontales bajas visto desde la barriada del Chorro

A: Localización del "Sector "Suizo"

Sector Frontales Bajas

1. Trio (L1: III, L2: V, L3: IV) (Salida por arriba andando L4: III) 200 mtrs.
2. Pa´lante amigos (L1: 6a, L2: 6c)
3. Son quartos (L1: IV, L2: 6b+)
4. Proyecto Amptrax (L1: III, L2: V, L3: V+, L4: V+, L5: 6a, L6: V+, L7: V) (Largos L1, L6 y L7 no están equipados).
5. Las buitreras (L1: IV, L2: IV, L3: IV, L4: IV, L5: IV, L6: IV, L7: V) 230m.
6. J.P (L1: IV, L2: III/A2, L3: A2/IV, L4: V)
7. Las cabras (L1: V; L2: IV, L3: IV)
8. Frente popular de Judea (L1: 6b+, L2: 6c+, L3: 6b, L4: 6a+)
9. Jardín botánico (L1: III, L2: IV, L3: III, L4: V, L5: III)
10. Astral (L1: III, L2: IV, L3: III, L4: IV, L5: II, L6: III)

Zona vertical de roca caliza donde abundan los itinerarios de varios largos.

Acceso: Desde la barriada del Chorro, ir hasta el sector los albercones. Una vez alli, coger el sendero que sube hacia la derecha durante unos 150 metros. La pared tiene unos 250 metros de ancho.
Nota: La via "Proyecto Amptrax" tiene los largos L1, L6 y L7 sin equipar. Para repetirla es suficiente con un juego de fisureros y friends. Se puede distinguir la ruta por una gran linea blanca que recorre la pared.

CASCO MUY RECOMENDABLE EN TODAS LAS FRONTALES

Vertical limestone with a lot of long routes.

Approach: From El Chorro village, go to Los Albercones crag. Then, follow a path to the right for 150 meters and you´ll be under the wall. The wall is 250 meters width.
Note: The "Proyecto Amptrax" route has L1, L6 and L7 unbolted. A set of nuts and cams is enought to repeat it. You can distinguish the route by a great vertical white line in the wall.
HELMET IS ADVISABLE IN ALL THE FRONTALES AREA

Sector "Suizo" (zona centro)

Sector suizo (zona derecha arriba) visto desde la cueva del Suizo.

El Chorro, Sector "Suizo"

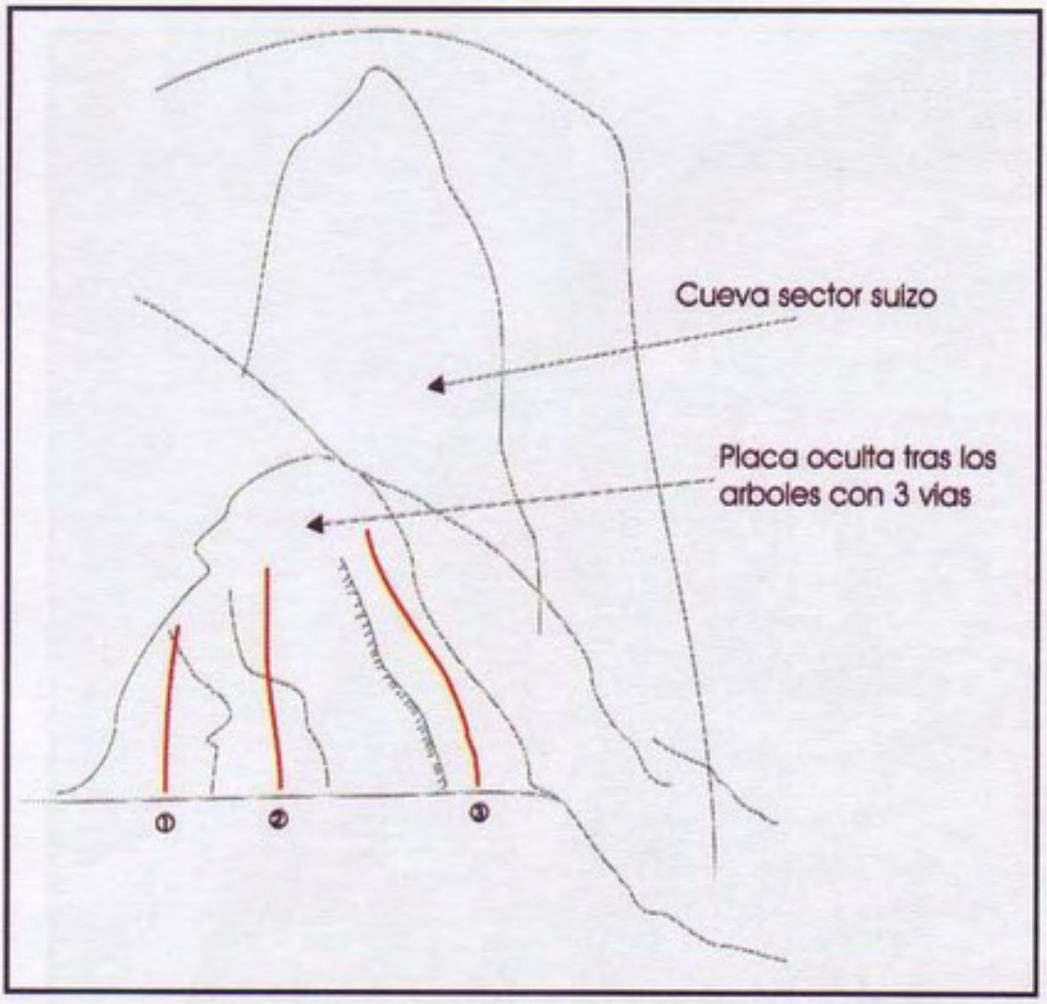

Sector Suizo (Zona izquierda abajo) (Oculto tras los arboles)

Suizo crag (Down left) (The crag is hidden behind the trees)

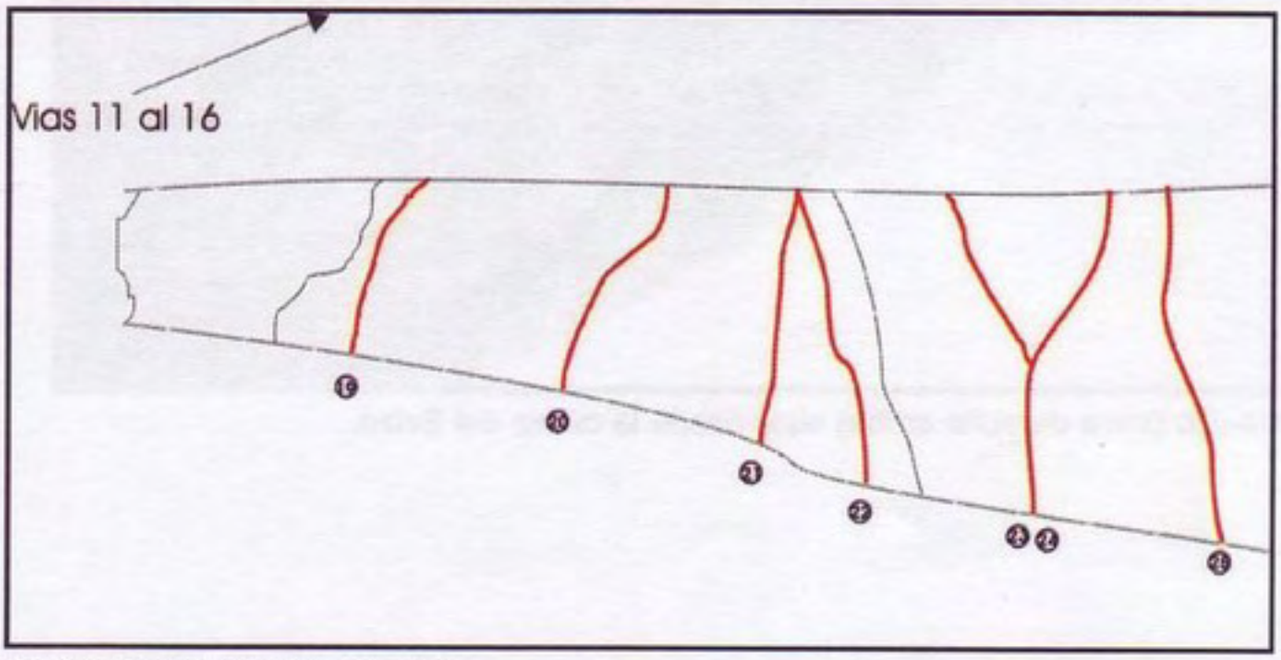

Sector Suizo (derecha abajo)

Sector Suizo

1. Superpotencia (6a)
2. Mas potencia (6a+)
3. Prepotencia (6a+)
4. Coño Paco (7a)
5. Sexo drogas y flamenco (7a+)
6. Alicia (7b+/7c)
7. Bienvenidos al circo (7b)
8. Que leche que tengo (L1: 6b+, L2: 7a+)
9. Frente judaico popular (7a+/7b)
10. Frente popular de Judea (L1: 6b+, L2: 6c+, L3: 6b, L4: 6a+)
11. Libertad para María (L1: V, L2: 6c+)
12. Tinto de verano (6a+)
13. No está acabada (6b+)
14. Soñador de grado (IV) (via de acceso a num. 13,14 y 15) (un solo parabolt)
15. La niña de mis ojos (6c+)
16. La Urriki (7a+)
17. Ajonjolí (7b/7b+)
18. Cuatro elefantes (V)
19. Obelix (V)
20. Es increible (6c+)
21. Pepe Goteras (V+)
22. Otilio (6c+)
23. Iris (6a)
24. Bridwell (6b+)
25. Rastafari historia (V+)

Zona caliza con placas y desplomes. La mayoria de las vias estan equipadas con parabolts.
Vias 17 a 23 estan semiequipadas y son muy cortas (menos de 10 metros).

Acceso. El sector se encuentra en las frontales bajas y a la derecha de estas. (Seguir el mismo sendero que para las frontales bajas unos 100 metros más).

Vertical and overhanged limestone. Most routes are bolted.
Routes 17 to 23 are mostly unequiped and very short (under 10 meters).

Approach: The crag is into the "Frontales Bajas" area, at right. (Follow the same path to approach the "frontales bajas" and walk 100 meters more).

El Chorro, Sector "Frontales Medias"

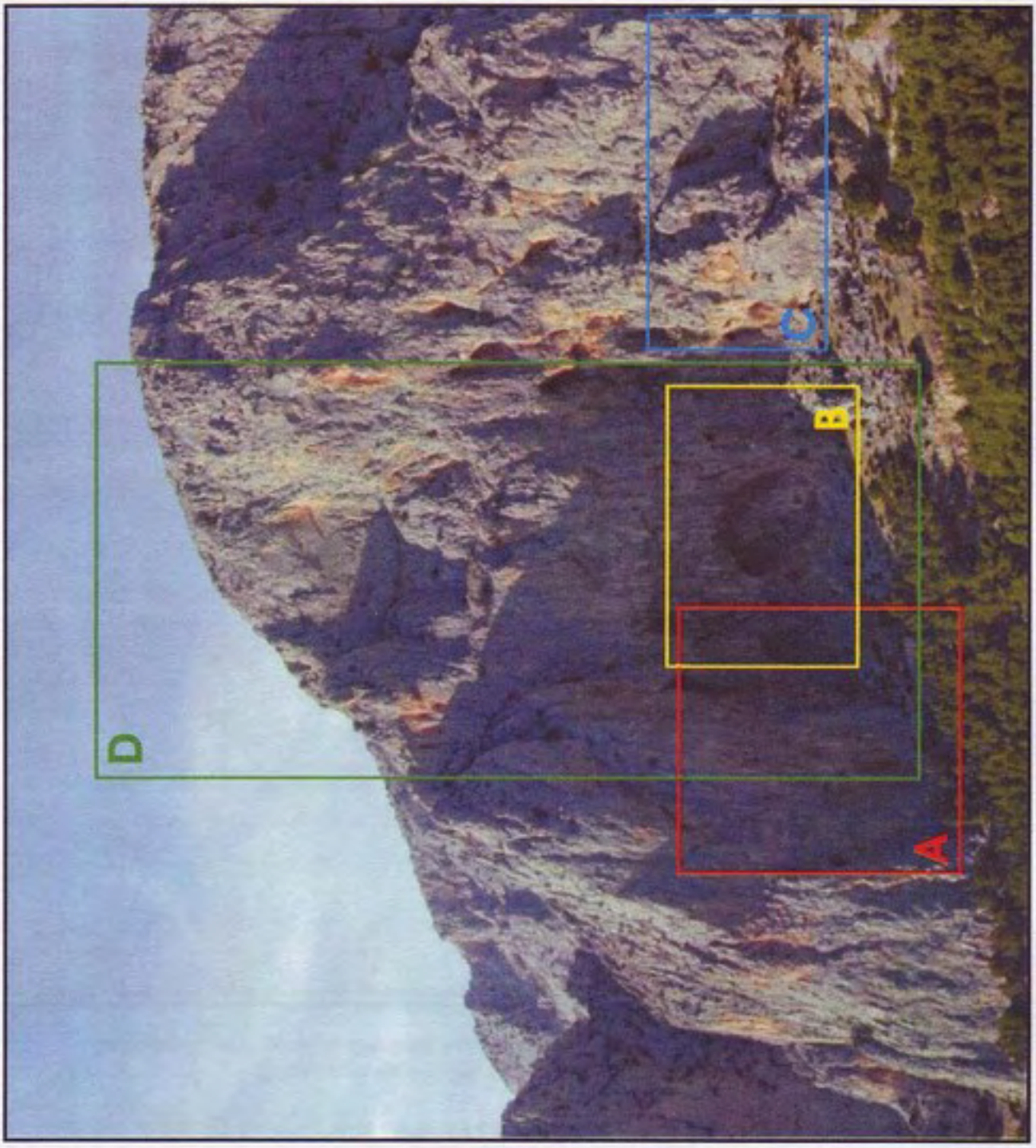

Panoramica de las Frontales Medias

A: Frontales medias

B: Frontales medias (Cueva poema de roca en detalle)

C:Frontales medias, zona derecha.

D: Frontales Medias (Grandes vias)

Frontales medias, detalle de la sección inferior



Frontales Medias, Detalle de la cueva de la "Poema de roca"

Frontales medias, zona de la derecha

El Chorro. Sector "Frontales Medias"

Plano general de vias largas de las "Frontales medias"

Sector Frontales Medias

1. ¿¿?? (L1: 6a, L2: V, L3: V)
2. Granainos
3. Variante "Que poyas"
4. Café burbuscón (L1: V+, L2: 6c, L3: 7a, L4: 6c+)
5. Las carruchas del anakrín (V+)
6. Gaia (L1: 6c, L2: 7a+, L3: 6b+, L4: 7a+)
7. El orejazo (7a)
8. Hamunaptra (7c+)
9. El honk dai (7b+)
10. Anack-Sunamun (7b)
11. Insomnio de equipamiento (6c+)
12. Seco y Pedro (L1: 6b, L2: 6c+, L3: 7a+)
13. ¿¿?? (L1: 6a, L2: 6c+, L3: 7a+)
14. Antidoto (¿?)
15. Proyecto (¿?)
16. Hora kane (7b+)
17. Black cave (7b)
18. El fin de una vida (L1:7b,L2:7a+,L3:7b+,L4:7c,L5:IV,L6:III,L7:6b+,L8:6c,L9: IV)
19. ¿? (7b)
20. Verdes venenos (L1: 6b+, L2: 7a+)
21 Hierbas letales (L1: 6b+, L2: 7b)
22. ¿¿?? (6b+)
23. Visión de ciego (A2, 6b)
24. Máquina cualquiera (L1: 7a+, L2: 6c+, L3: 7a+, L4: 7b+, L5: 7a+, L6: 6b+)
25. El complot (8a+)
26. La villa Strangiato (7b)
27. Eyes on the storm (7c)
28. Thunders truck (7c+)
29. Swimming through a shark attack (8a+)
30. ¿¿?? (8b)
31. ¿¿?? (proyecto)
32. ¿¿?? (proyecto)
33. Poema de roca (L1: 7a, L2: 7c, L3: 7b, L4: 7c+, L5: 7a, L6: 6c)
34. Rima libre (8a)
35. Licantropía de plenilunio (7c?)
36. Viejo traidor (7b+)
37. Morritos Jagger (7b+)
38. Los señores de Asfis (Proy)
39. Viejo amigo (7a)

Sector Frontales Medias

40. Garcia aguas (6b)
41. El ave fenix (proyecto)
42. Gabi el hermafrodita (proyecto)
43. Escorpión (11 Largos V+, A1)
44. ¿¿?? (6c)
45. ¿¿?? (7b)
46. ¿¿?? (6b)
47. La princesa Carol (V+)
48. Talibania
49. Vivac Porus (7a+)
50. El señor de las tinieblas (L1: 6b+, L2: 7a, L3: 6a)
50. (SISTEMA DE RÁPELES)
51. Fahrenheit (6c) (10 metros a la derecha del Señor de las tinieblas)
52. Solarium (7a+)
53. Lobo Lopez (7b)
54. Deprisa y con bulla (6c)
55. Agip (6a+)
56. Nanuz (6a)
57. A pique de un repique (6c)

Uno de los sectores mas importantes de Chorro. Con todo tipo de vias, predominando las vias deportivas de un largo en desplome.

Para acceder al sector: Desde los albercones: coger el sendero que sale hacia la derecha hasta ver la gran cueva de la "poema de roca" (unos 350 metros).
Desde la barriada del Chorro: Coger la carretera que va al Valle de Abdalajis y tomar un camino de tierra que se dirije a la izquierda en la fuente de Matiañez. La panoramica de las frontales medias se ve claramente.

One of most important crags of "El Chorro".

Approach: From "los albercones": Take the path that starts from los albercones to the right, and walk until seeing the great dome of "Poema de roca" (about 350 meters).
From "El Chorro village": Take the car and drive in "Valle de Abdalajis" direction. After 500 meters turn to the left (in Matiañez fountain). Drive until pass the frontales medias area and park there.

Frontales medias. Vía: Escorpión (V^+, A^1) 260 m.

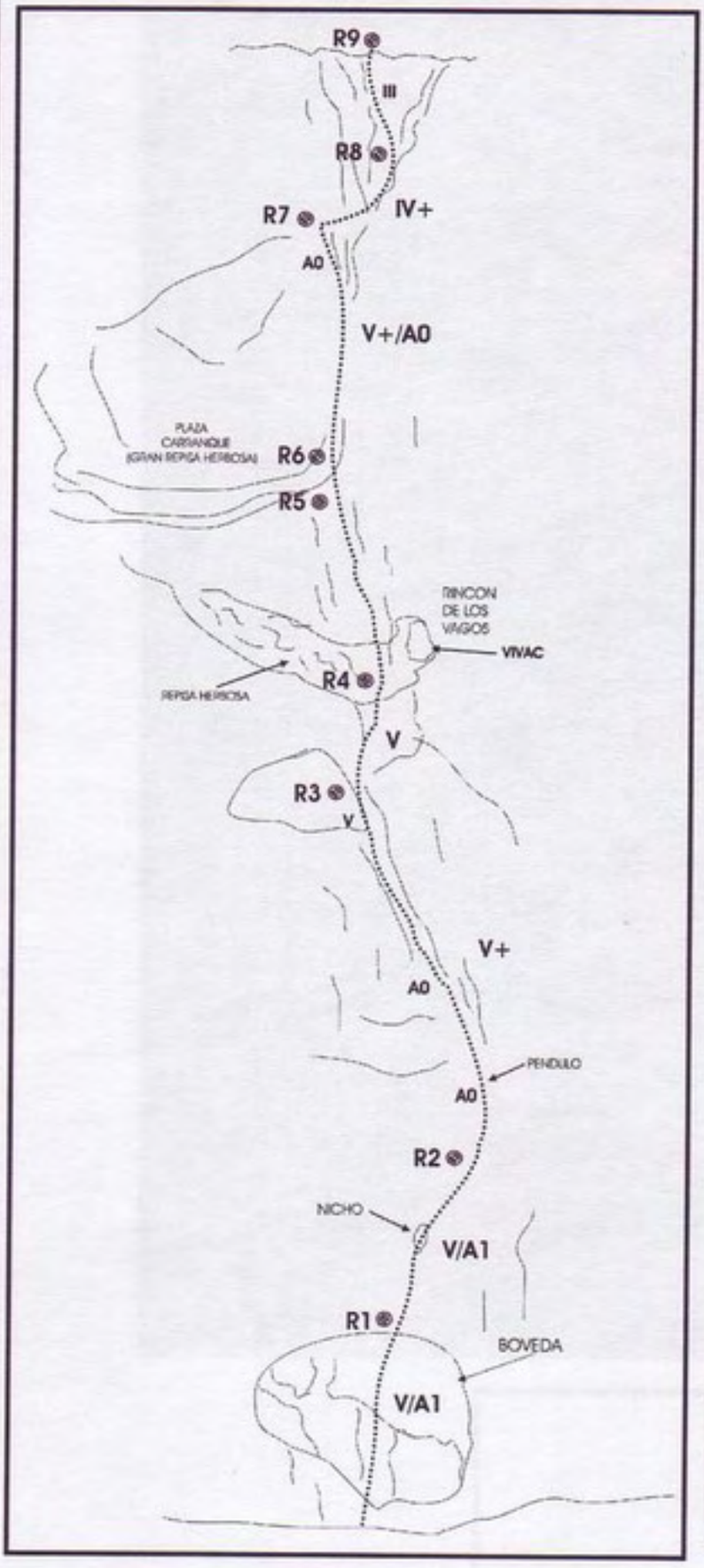

Material recomendable:

20 Cintas express
15 Clavos "U", "V" y universales
Friends (2.5 , 3 , 3.5)
8 chapas recuperables
Excentricos (7 , 8 , 9)
Juego de fisureros
CASCO

Advisable equipment:

20 Quick draw
15 Pitons "U", "V" & universal
Cams (2.5 , 3 , 3.5)
8 keyhole hangers
Hex (7 , 8 , 9)
A set of nuts
HELMET

Vía abierta por Carlos Pérez Rico y Felipe Fernandez Crespo el día 25 de Octubre de 1985 en 55 horas efectivas. Se realizó un vivac (colaboración de los sherpas de Carranque)

El Chorro, Localización "Placas Cantera,Olimpo" y "Sin futuro"



1: Placas de la cantera.

2: El Olimpo.

3: Sin Futuro.

El Chorro. Sector "Placas de la Cantera"

Escalera Arabe

Sector "Placas del Olimpo"

Sector Placas de la Cantera

1. El arco (L1: A1, L2: A2+, L3: V+)
2. Dahi Yanirja "El vuelo de los sentidos" (L1: V A1+, L2: A2 6A , L3: V , L4: IV)
3. El poder del plomo (A4)
4. El inserso (A2 V)
5. Manimba de luna (L1: A2, L2: A2, L3: V+, L4: V+)
6. Los ojos del deseo (L1: A2+, L2: A3)
7. Manolo Wonder (L1: A1+, L2: A2+)
8. Murcis crack (L1: 6a A1, L2: A3)

Zona de escalada clasica y artificial sobre grandes placas.

Acceso: desde la fuente matiañez coger el camino de tierra hasta pasar las frontales medias y llegar a una cantera abandonada. Bordear andando la cantera por la izquierda en subida hasta ver el sector a unos 80 metros por encima de esta.

Equipamiento: Algunos buriles y spits.

Material necesario para repetir las vias: Juego de fisureros, juego de friends, clavos, mosquetones, cintas , CASCO.
Las vias "Los ojos del deseo" y "Murcis crack" necesitan ganchos y plomos.

Vertical limestone for artificial climbing.

Approach: Take the path from Matiañez fountain to the frontales medias area and drive until arrive to an old quarry. Then walk uphill to the left and you´ll find the crag at 80 meters upper the quarry.

Equipment: Some spits and rivets.

Advisable equipment to repeat the routes: Set of nuts, set of cams, pitons, carabiners, slings, HELMET.

Routes "Los ojos del deseo" and "Murcis crack" need hooks and leadheads.

El Chorro, Placas de la cantera. Via: "El inserso"

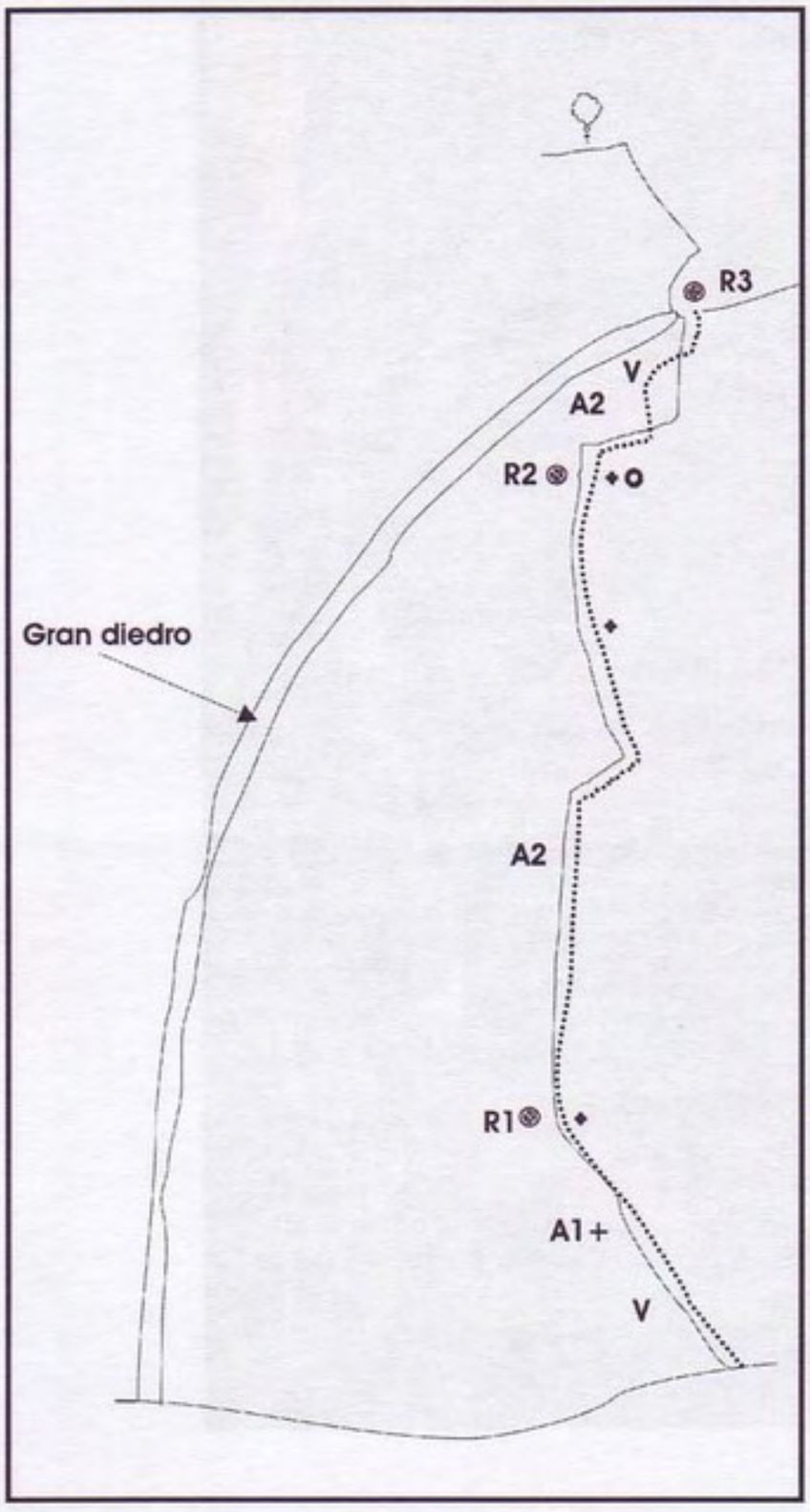

Material recomendable:

Juego de fisureros
Juego de friends
15-20 Clavos variados
Mosquetones
Cintas
CASCO

Material en pared:

3 Spits
1 Parabolt

Advisable equipment:

A set of nuts
A set of cams
15-20 sorted pitons
Carabiners
Slings
HELMET

Fixed pro:

3 Spits
1 Bolt

Via abierta por Felipe Fernandez y Carlos Perez el 16-03-1996

Croquis original de Carlos Perez

El Chorro, Sector "El Olimpo"

Sector "El olimpo"

El Chorro, Sector "El Olimpo"

Sector "El olimpo" en su zona derecha

Sector El Olimpo

1. Los aristogatos (L1: IV, L2: 6c)
2. Hijos de la luna (L1: IV, L2: 6c)
3. Micro patata (V)
4. Diplodocus activo (6a+)
5. Yerma (7a+)
6. Vuelo migratorio (V+)
6. Variante Vuelo migratorio (L1: V+, L2: IV)
8. Muñón free (7a+)
9. ¿¿?? (6c) (mixta)
10. ¿¿?? (6b) (mixta)
11. ¿¿?? (V+)
12. Gran fisura (6a)
13. Moloch (6a)
14. La banda del sur (8b¿?)
15. Nameless Power (8c+)
16. Trango (8b)
17. Kukeman tupery (7c)
18. Escalón Hillary (L1: 6a+, L2: 6a+)

Zona condistintos tipos de escalada de roca caliza y placa tumbada. Algunas vias son bastante desplomadas.

Acceso: desde la fuente Matiañez coger el camino de tierra hasta pasar las frontales medias y llegar a una cantera abandonada. Bordear andando la cantera por la izquierda en subida hasta ver el sector a unos 80 metros por encima de esta.

Equipamiento: Parabolts y spits. 8 vías autoprotegidas.

Vertical limestone crag with bolted routes and long auto protec and artificial routes.

Approach: Take the path from Matiañez fountain to the frontales medias area and drive untill arrive to an old quarry, Then walk uphill to the left and you'll find the crag at 80 meters up the quarry.

Equipment: Old and new bolts. 8 routes for self protection.

El Chorro, Sector "Sin futuro"

Sector Sin futuro

Sector Sin futuro

1. Sin futuro (7a+)
2. Moyaboom (¿?)
3. Sportbilly (6c)
4. Gollum bueno (¿?)
5. Gollum malo (6a)
6. Rabillos de pasas (6b)
7. Tila pa el estress (6a)
8. Pocas pilas (V+)
9. Inventatelo (V)
10. Gerard attack (V+)
11. Bienmesabe (6c)

Zona deportiva de roca caliza y placa vertical o ligeramente desplomada.

Acceso: El sector se encuentra en las frontales altas. Para acceder a el, seguir la pista forestal hasta llegar a una cantera abandonada. El sector se encuentra justo encima de esta y se accede por un sendero que sube desde la izquierda del sector, en un desvio de la pista forestal

Equipamiento: Parabolts.

Nota: Se recomienda llevar casco en todas las frontales, ya que es frecuente la caida de piedras.

Bolted crag with vertical limestone or light overhanged.

Approach: The crag is sited in the "frontales altas" area. To approach the crag, follow the path by car until arrive to an old quarry. The crag is over the quarry. To approach the crag, take a little path that start at right of the "sin futuro" crag.

Equipment: Bolts.

Note: It´s advisable the use of the helmet in the frontales area because often some stones can fall.



Panorámica del sector "Escalera Árabe".

Sector Escalera Arabe

1. Double Edged (6b+)
2. For fite (6b+) (+30 mtrs.)
3. ¿¿?? (¿?)
4. ¿¿?? (¿?)
5. ¿¿?? (¿?)
6. Yo y mi resaca (V)
7. Sergio y Antonio (6a)
8. ¿¿??(¿?)
9. La raya a la izquierda (IV)
10. ¿¿?? (IV)
11. ¿¿?? (¿?)
12. Solo afeitar (6a)
13. Rock the kasbah (7b)
14. Coming on strong (7a+)
15. Calvo potrón (7c+)
16. Birdy (7c)
17. She´s tu dinero (6c+)

El Chorro, Sector "Escalera Arabe"

18. Arabesque (7a)
19. Diedro torpedol (6c)
20. Lococolo (7a+)
21. El Crisol (L1: 6b, L2: 7a)
22. Aventur el Chorro (7b)
23. Árabe perdido (6c+/7a)
24. Placuneo sin fronteras (7b)
25. Engendro caneri (L1: 6a, L2: 6a+)
26. Alta traición (7a+)
27. Colaboración ciudadana (7a+)
28. Amor sandunguero (L1: 6c, L2: 6c)
29. Zona cero (7a+)
30. Escalopendra guajani (L1: 6b, L2: 6c)
31. El canalillo de la Mari (6b+)
32. Blanca (6a)
33. Filou (6a)
34. Nunca máis (6c)
35. Forjado en frio (7b+)
36. Producto Nacional (7a+)
37. Lucky no come pan (V+)
38. Lucas Grijander (7a+¿?)
39. Daños colaterales (6c+)
40. El beso de la flaca (V+)
41. Sopa con ondas (L1: 6b, L1+L2: 6c)
42. El pilarito (III)
43. Las cosas de Mateo (6a+)
44. Las cosas de Lucas (V)
45. Magigi (V+)
46. El potrero chico (6b)
47. The final after (7b)

La vía "El crisol" necesita para su repetición un juego de fisureros y un juego de friends. Reuniones equipadas con descuelge.

Zona deportiva de roca caliza y placa vertical.
Acceso: El sector se encuentra en las frontales altas. Para acceder a el, seguir la pista forestal unos 2 kilometros pasada la cantera de las frontales.
Equipamiento: Parabolts.
Nota: Se recomienda llevar casco en todas las frontales, ya que es frecuente la caida de piedras.

Bolted crag with vertical limestone.
Approach: The crag is sited in the "frontales altas" area. To approach the crag, follow the path 2 kilometers beyond the quarry.
Equipment: Bolts.
Note: It´s advisable the use of the helmet in the frontales area because often some stones can fall.

El Chorro, Sector "Escalera Suiza"

Escalera suiza (izquierda)

Escalera suiza (derecha)

Sector Escalera Suiza

1. Chilona (L1: IV, L2: 6a+, L3: 6a)
2. O sole mio (IV)
3. Los timbales (IV)
4. El artista (IV)
5. Dos tetas tiran (6b+)
6. Que dos carretas (6a+)
7. Highway to Africa (L1: V+, L2: 6b)
8. Mali en Suzuki (L1: 6a+, L2: 6c)
9. ¿¿?? (proyecto)
10. Kiwi (V)
11. La gaita (IV+)
12. Pecho lobo (6b)
13. Pecho lata (7a)
14. Navegador (L1: 6b+, L2: 6a, L3: 6c, L4: IV, L5: 6b+, L6: 7a+)
15. Los gemelos (6c)
16. ¿¿?? (6c)
17. La sonrrisa vertical (6c)
18. Longarone (6c)

Zona deportiva de roca caliza y placa vertical.

Acceso: El sector se encuentra en las frontales altas. Para acceder a el, seguir la pista forestal unos 2 kilometros pasada la cantera de las frontales.

Equipamiento: Parabolts.

Nota: Se recomienda llevar casco en todas las frontales, ya que es frecuente la caida de piedras.

Bolted crag with vertical limestone.

Approach: The crag is sited in the "frontales altas" area. To approach the crag, follow the path 2 kilometers beyond the quarry.

Equipment: Bolts.

Note: It´s advisable the use of the helmet in the frontales area because often some stones can fall.



¡Panoramica del sector Serena

Sector Serena

1. Mar de nubes (6b)
2. ¿¿?? (6a)
3. ¿¿?? (6a)
4. ¿¿?? (6a+)
5. ¿¿?? (6c+)
6. ¿¿?? (7a+)
7. ¿¿?? (proy)
8. La trifulca (6b)

Zona deportiva de vias cortas.

Acceso: Es sector se encuentra pasada la escalera suiza y por encima de esta. Para llegar a el, recorrer el camino que va desde la cantera de las frontales , pasar el sector suizo y en la primera bifurcación, girar a la izquierda. Al encontrarnos con otra cantera, aparcamos y cogemos un sendero en ascenso. Tras 5 minutos de marcha, se ve el sector a mano derecha.

Equipamiento: Parabolts.

Bolted crag with short routes.

Approach: Take the path from the"Frontales quarry" to the "Escalera suiza" crag and pass it. When you arrive to a junction, turn to the left and you´ll arrive to a second quarry. Then, take a path to the left and walk for 5 minutes. The crag will appear at right.

Equipment: All the routes are bolted.

El Chorro, Sector "Cerro Cristo"

Sector Cerro Cristo visto desde la central eléctrica

Sector Cerro Cristo

1. Heavy gravity (6a+)
2. Bring your friends (6c+)
3. I´m still thinking (L1: 6c+, L2: 7a)
4. Teta coño culos (L1: 6a+, L2: 8?, L3: V+)
5. Espiritu caustico (L1: A2+,6b , L2: A2,6b , L3: A1+,V)
6. Rayito de luna (L1: A1/ V+ , L2: 6a, L3: V, L4: 6a, L5: 6b+)
7. Aparcamiento indebido (L1: IV, L2: V+, L3: 6b, L4: 6c, L5: 6a, L6: 6b+)
8. Taylandia (7c)
9. Frente polisario (V+, A1+)
10. Tirolina de acceso (¡¡¡OJO MAL ESTADO !!!)

Zona con distintos tipos de escalada de roca caliza y placa vertical.

Acceso: Cuando el pantano esta vacío, se puede acceder andando desde la ermita que hay antes de llegar al chorro, siguiendo el lecho del río hasta pie de pared. Si no, será necesaria una barca hinchable. Para las vias de la derecha se puede usar una tirolina que cruza la garganta del chorro, aunque se encuentra en mal estado y es muy peligrosa.
La salida de las vias de la derecha se hace a pie por el sector "las guiris" hasta llegar al caminito del rey.
La entrada de la via "tailandia" se hace por el sector "las guiris", descolgándose en rapel desde arriba.
La salida de las vias de la zona central se hace andando hacia la izquierda con destrepes.

Equipamiento: Parabolts y spits.

Vertical limestone crag with bolted routes and long self protection and artificial routes.

Approach: When the hoover is empty, you can approach walking from the hermitage before to arrive "El Chorro", following the river until the crag. Otherwise, you´ll need a inflatable boat. For the routes that start from the right, you can use a tyrolese that crosses the gorge, but is in poor condition and is very dangerous.
The exit for the right routes is walking to the "guiris" crag (to the right) until arrive to the "caminito del rey".
The entry of "tailandia" route is from the top of the mountain. To approach it, you must walk to "Las guiris" crag and then abseil to the bottom of the route.
The exit to the central routes is walking to the left.

Equipment: Some routes are bolted.

El Chorro. Cerro Cristo Via: Frente polisario V+,A1+ 225m.

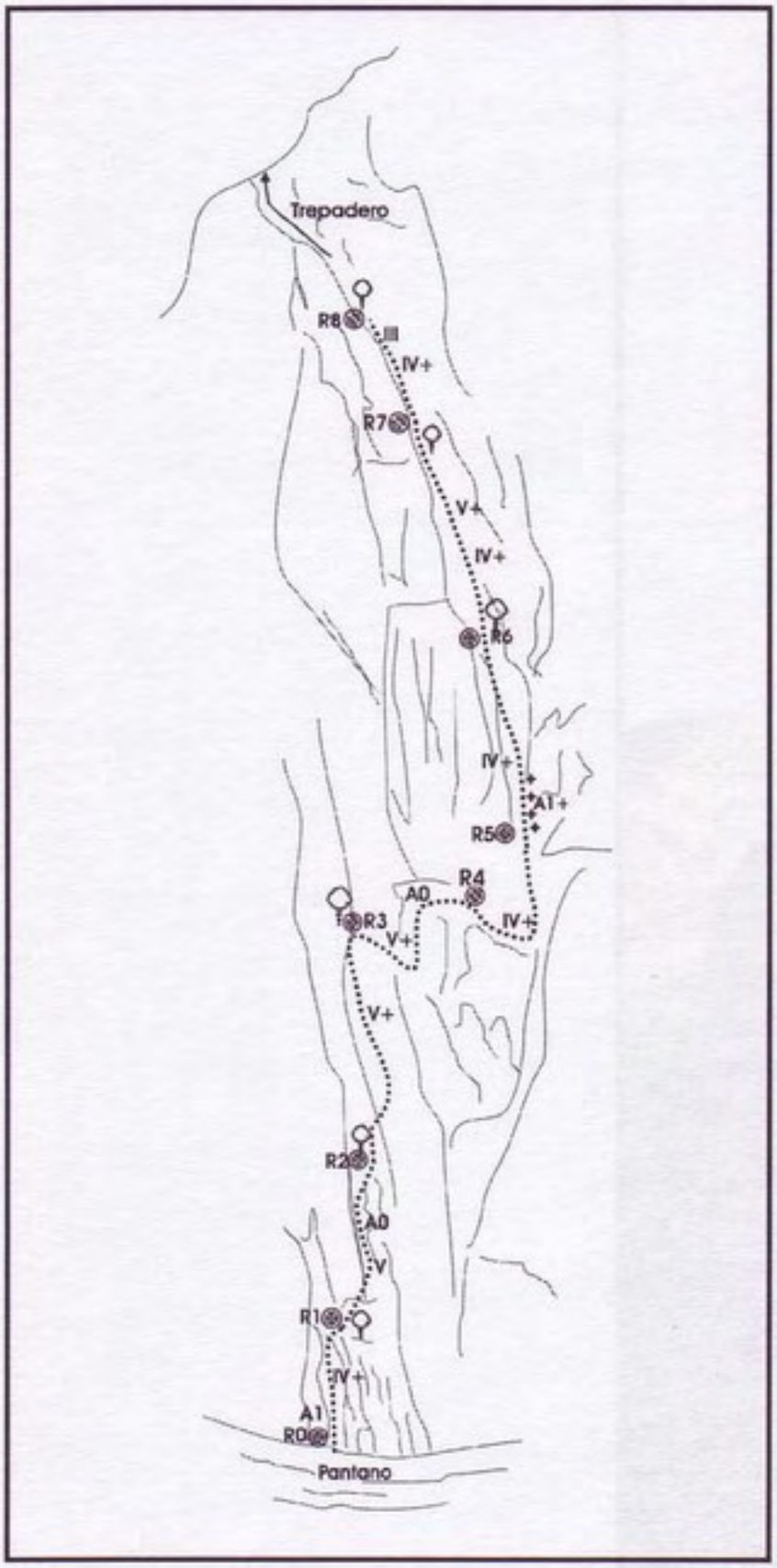

Material recomendable:

2 Juegos de friends grandes
1 juego de fisureros cable
12 clavos "U" y "V"
50 mosquetones
cintas largas y cordinos
CASCO

Material en pared:

4 Spits

Advisable equipment:

2 Sets of cams (big)
1 set of bicoins
12 Pitons "U" and "V"
50 karabiners
large slings and cords
HELMET

Fixed pro:

4 Spits

Acceso y salida:

Se accede a la via por la tirolina de la vía "Aparcamiento indevido". La salida de la vía se hace destrepando por el sector "Las guiris" hasta llegar al caminito del rey.

Via abierta por Felipe Fernandez los dias 4 y 5 de Agosto de 1999

Croquis original de FelipeFernandez

El Chorro, Sector "Santimonia"

Sector Santimonia visto desde la cueva del sector África.

El Chorro, Sector "Santimonia"



Sector Santimonia

1. Libertad de movimiento (L1: III, L2: 7a+, L3: V) (mixta)
2. Ventana en el trópico (7a+)
3. Camino sin andar (L1: IV, L2: 6a, L3: 6a+, L4: IV)
4. Lobo de mar (7a+)
5. Sendero luminoso (L1: V+, L2: 6a, L3: III, L4: 6b+, L5: 6c+, L6: V, L7: V)
6. Polvo de angel (8b+¿?)
7. Moudjaidine (6b+)
8. Chupa la gamba (L1: 6c, L2: 6b)
9. Hartelo (7a+)
10. Sangre latina (6c)
11. Tregua del pedal (7c+)
12. Santimonia (L1: 6c+, L2: V+, L3: 6b+)
13. Deseos de dominio (7a+)
14. Jabega (7b+)
15. Moco de hierro (6b)

Zona con vías deportivas y autoprotegidas de roca caliza y placa vertical con varios largos.

Acceso: El sector se encuentra en el primer cañón, en la garganta que da salida al pantano del chorro. Para acceder a él, cruzar los túneles hasta sobrepasar los tres techos, bajar hasta el río por un sendero claramente marcado. Vadear el río y subir nuevamente por un sendero. Una vez que se llega a una antigua acequia, coger a mano izquierda el caminito del rey y andar por él hasta cruzar la gran tuberia.

Nota: El caminito del rey se encuentra en muy mal estado y se pueden producir desprendimientos. Circular por él es peligroso, por lo que recomienda extremar las precauciones.

Bolted and autoprotected crag with vertical limestone and some pitches.

Approach: The crag is in the first canyon. To approach the crag, cross the tunnels until pass the "three roofs", down to the river by a good path. Cross the river and go up until arrive to a big old irrigation ditch. Then, turn to the left to take the "Caminito del rey" and walk until arrive to a big pipeline that cross the canyon.

Note: The "Caminito del rey" is in poor conditions, and detachments can be produced. Walk by this path is very dangerous. Please be carefully.

El Chorro. Sector "Pasarela de los venenos"

Sector "Pasarela de los venenos" visto desde la vía del tren

Sector Pasarela de los venenos

1. Diedro de Hercules (L1: 6b+, L2: 6b) (Expuesto)
2. Luz verde (7a+/7b)
3. Aisamatinae (7c)
4. La culpa la tiene el bar de Isabel (6c+)
5. Les cutres (6a+)
6. Fruto prohibido (8b)
7. ¿¿?? (6c+)
8. Pedorro y macaco (7c+)
9. Democratas y cristianos (7a+)
10. No seas pesada nena (6c+)
11. Camino shuffle (7a+)
12. Ace ventura (8a+)
13. El último rayo del sol (7a)
14. Rapel, abseil.

Zona con vías deportivas y autoprotegidas de roca caliza y placa vertical con varios largos.

Acceso: El sector se encuentra en el primer cañón, en la garganta que da salida al pantano del Chorro. Para acceder a él, cruzar los túneles hasta sobrepasar los "Tres techos", bajar hasta el río por un sendero claramente marcado. Vadear el río y subir nuevamente por un sendero. Una vez que se llega a una antigua acequia, coger a mano izquierda el "Caminito del rey" y andar por él hasta cruzar la gran tubería.
Una vez en el otro lado, andar unos metros más por el caminito hasta pasar el sector "Santimonia" y llegar a las grandes placas del sector.

Nota: El caminito del rey se encuentra en muy mal estado y se pueden producir desprendimientos. Circular por él es peligroso, por lo que recomienda extremar las precauciones.
Nota: En el camino hay varias vías ferratas para salvar las roturas del camino.

Bolted and autoprotected crag whit vertical limestone and some pitches.

Approach: The crag is in the first canyon. To approach the crag, cross the tunnels until pass the "three roofs", then go down to the river by a good path. Cross the river and go up until arrive to a big old irrigation ditch. Then, turn to the left to take the "Caminito del rey" and walk until arrive to a big pipeline that crosses the canyon. Walk over the pipeline and pass the "Santimonia" crag until you arrive to "Pasarela de los venenos" (50 meters).

Note: The "Caminito del rey" is in poor conditions and detachments can be produced. Walk by this path is very dangerous. Please be carefully.
Note: In the "Caminito del rey" there are some "vias ferratas" in critical points where the path is broken.

Sector "Los venenos".

Sector Los venenos

1. Las viboras (V+)
2. Diedro Paco-Carlos (L1: IV+, L2: IV+, L3: V+. L4: 6a, L5: V+)
3. La amapola (L1: V, L2: 6a, L3: V+, L4: IV+, L5: V)
4. El techito del pirata (6a)
5. Flecha al cielo (L1: IV, L2: 6a, L3: V+, L4: V+, L5: V+)
6. Ya no eres lo que eras (6b)
7. Paco-Adam (L1: IV+, L2: IV+)
8. Avión rokero (L1: V+, L2: 6a, L3: V+, L4: V)
9. Octopus dei (L1: 6c, L2: 6a, L3: 6c)
10. Victima de la evidencia (6b)
11. Empotrador atómico (V+)
12. Zapatillas de jebe (6c+)
13. Excedente de cupo (L1: 6a, L2: 6a+, L3: 6b, L4: V)
14. Venecia celeste (L1: V+, L2: V+, L3: A1, L4: V+, L5: IV)

Zona con distintos tipos de escalada en roca caliza y placa vertical. La mayoría de las vías son autoprotegidas.

Acceso: Desde "Los albercones" coger la vía del tren hacia la izquierda atravesando los túneles hasta llegar a un puente verde de hierro.

Equipamiento: Parabolts y spits. 12 Vías autoprotegidas.

Vertical limestone crag with bolted routes and long self protection and aid climb routes.

Approach: From "los albercones", take the railroad to the left crossing some tunnels until arrive to a green iron bridge.

Equipment: Old and new bolts. 12 routes for self protection.

El Chorro, Sector "Africa"



Sector Africa

1. Material bélico (L1: A2, L2: IV, L3: V, L4: V, L5: 6a)
2. África (L1: 6a+, L2: 6b+, L3: V, L4: 7a+) (mixta)
3. La bella y la bestia (L1: 7a+, L2: 7a, L3: 7a)
4. Chiripitiflautico (L1: V+, L2: V+, L3: 6a, L4: V+, L5: 6b+) (mixta)
5. La dama del viento (L1: 6b+, L2: 6b, L3: 6c, L4: 6c+)
6. Cuando se lo cuente a mis niños (L1: 6b, L2: 6c+, L3: 6b
7. Green Peace (MD+, A3) (L1: V, L2: A3/6a, L3: V, L4: V)
   Nota: El largo de A3 ha desaparecido por coincidir con via num.6
8. Rapel de acceso a las vías (52 METROS !!!)
9. Rapel de salida

Zona con vías deportivas y autoprotegidas en roca caliza y placa vertical con varios largos.

Acceso: El sector se encuentra en el primer cañón, en la garganta que da salida al pantano del chorro. Para acceder a él, cruzar los túneles hasta sobrepasar los tres techos, bajar hasta el río por un sendero claramente marcado. Vadear el río y subir nuevamente por un sendero. Una vez que se llega a una antigua acequia, coger a mano izquierda el "Caminito del rey" y andar por él hasta llegar al puente. Para acceder a la cueva de "África", entrar en el túnel a mano izquierda. Hay un desnivel de 2 metros. ¡Cuidado con los resbalones! (El túnel suele estar mojado).

Nota: El "Caminito del rey" se encuentra en muy mal estado y se pueden producir desprendimientos. Circular por él es peligroso, por lo que se recomienda extremar las precauciones.

Bolted and self protection crag with vertical limestone and some pitches.

Approach: The crag is in the first canyon. To approach the crag, cross the tunnels until pass the "three roofs", then go down to the river by a good path. Cross the river and go up until arrive to a big old irrigation ditch. Then, turn to the left to take the "Caminito del rey" and walk until arrive to a big pipeline that crosses the canyon. Enter into the tunnel to the left. Be careful, there is a difference of two meters inside. Take care with the slides!!! (Tunnel often is wet).

Note: The "Caminito del rey" is in poor conditions and detachments can be produced. Walk by this path is very dangerous. Please be carefully

NOTE: The abseil num. 8 is 52 meters.

El Chorro, Sector "Jauja" y "Las Guiris"

Sector "Jauja" (abajo) y sector "Las guiris" (arriba) vistos desde los "Tres techos".

Sector "Jauja"

1. Enemigo público (7b)
2. Jauja (7a+)
3. E por doquier (8a+)
4. Atlética y llorica (7a+)
5. Granainos ´85 (6b)
6. Una española nunca mea sola (7b)

Sector "Las Guiris"

7. ¿¿?? (7c)
8. ¿¿?? (7b+)
9. Cangreo (8c+)
10. The monster forever (8a+)
11. Verbena de lapiz (7c+)

Zona deportiva de roca caliza y placa vertical.

Acceso: Los dos sectores se encuentran en el primer cañón. El sector Jauja en el "Caminito del rey", junto al puente que une las paredes del cañón. Y el sector "Las guiris, en la misma ladera y subiendo un trepadero expuesto sin equipar.

Equipamiento: Parabolts.

Bolted crag with vertical limestone.

Approach: Both crags are in the first canyon. Jauja crag is on "Caminito del rey", near the bridge that joins the walls of the first canyon. And the guiris crag, in the same side and climbing a non bolted easy route (grade III).

Equipment: Bolts.

El Chorro. Sector "Verdonia"

Sector "Verdonia" visto desde la tuberia del desfiladero de los Gaitanes.

Sector Verdonia

1. Verdonia (L1: V, L2: V)
2. Moloko plus (6c+)
3. Enano pagano (6c+)
4. Harte drogadisto (V+)

Zona deportiva de roca caliza y placa vertical.

Acceso: El sector se encuentra en el primer cañón, sobre el "Caminito del rey". Para acceder a él, seguir la vía del tren hasta pasar los "Tres techos". Bajar el sendero hasta el río, vadearlo y volver a subir hasta llegar a una gran acequia en ruinas. Tomar el "Caminito del rey" a mano izquierda hasta encontrar la pared.

Equipamiento: Parabolts.

Nota: Para hacer las vías 3, 4 y 5, primero hay que escalar la vía verdonia (2 largos equipados de V grado).
Nota: El "Caminito del rey" se encuentra en muy mal estado y se pueden producir desprendimientos. Extremar las precauciones.

Bolted crag with vertical limestone. There is one unequiped route.

Approach: The crag is in the first canyon, on the "Caminito del rey". To approach the crag follow the railway until the "Three roofs" and then, go down to the river. Cross the river and go up to an old irrigation ditch. Then, follow the "Caminito del rey" to the left until arrive to the crag.

Equipment: Bolts.

Note: If you want to climb the routes 2, 3 and 4, you must climb the "verdonia" route before (two bolted pitches (V))
Note: The "Caminito del rey" is in poor conditions and detachments can be produced. Walk by this path is very dangerous. Please be carefully.

El Chorro. Sector "El Recodo (abajo)"

Detalle del sector "El recodo" en su sección interior

Sector "El Recodo" (abajo)

1. (Rapel de acceso al sector)
2. Todos pretender saber (6b+)
3. ¿¿¿¿???? (6c)
4. Indio jumeli (6a+)
5. King Kong (6b)
6. Sietebe el plumero (7b+)
7. Tu mismo (7a+)
8. Mis dedos (6c+)
9. Cachito (6c)
10. Nachito (6b)
11. (Via ferrata de acceso al caminito del rey)

Zona deportiva de roca caliza y placa vertical.

Acceso: El sector se encuentra en el primer cañón y frente a los "Tres techos". Para acceder a él, cruzar los túneles hasta sobrepasar los "Tres techos", bajar hasta el río por un sendero claramente marcado. Vadear el río y subir nuevamente por un sendero. Una vez que se llega a una antigua acequia, coger a mano izquierda el caminito del rey. Una vez en la bóveda, rapelar o usar la vía ferrata para llegar a pie de vía.

Equipamiento: Parabolts.

Nota: El "Caminito del rey" se encuentra en muy mal estado y se pueden producir desprendimientos. Circular por él es peligroso, por lo que recomienda extremar las precauciones.

Bolted crag with vertical and overhanged limestone.

Approach: The crag is in the first canyon, on the "Caminito del rey". To approach the crag follow the railway until the "Three roofs" and then, go down to the river. Cross the river and go up to an old irrigation ditch. Then, follow the "Caminito del rey" to the left until arrive to the crag.
. When arrive to the big overhang, lower of or use the "via ferrata" to get the routes.

Equipment: Bolts.

Note: The "Caminito del rey" is in poor conditions, and detachments can be produced. Walk by this path is very dangerous. Please be carefully.

El Chorro, Sector "El Recodo (arriba)"



Sector "El Recodo" (arriba)

1. Dixci (6c)
2. Pixci (6c+)
3. (Rapel acceso Recodo abajo)
4. Canastera (7b+) 30 mtrs.
5. Tipo sueca (7a) 30 mtrs.
6. Caligula (L1: 6b+, L2: 7b+)
7. El campista (7b)
8. Las musas inquietantes (8a)
9. La irquieza (L1: 7b+, L2: 7c)
10. (Via ferrata de acceso a Recodo abajo)
11. Harakiri (L1: 8c, L2: 8a+), (L1 + L2: 8c+)
12. Proyecto (¿?)
13. Von Voyage (L1: 6c, L2: 6b+)
14. Alta fidelidad (L1: 6b, L2: 7a+)
15. Lluvias otoñales (V)
16. Rasta de postal (6c)
17. Come uñas (6a+)

Zona deportiva de roca caliza, placa vertical y desplomes fuertes.

Acceso: El sector se encuentra en el primer cañón y frente a los "Tres techos". Para acceder a él, cruzar los túneles hasta sobrepasar los "Tres techos", bajar hasta el río por un sendero claramente marcado. Vadear el río y subir nuevamente por un sendero. Una vez que se llega a una antigua acequia, coger a mano izquierda el "Caminito del rey".

Equipamiento: Parabolts.

Nota: El "Caminito del rey" se encuentra en muy mal estado y se pueden producir desprendimientos. Circular por él es peligroso, por lo que se recomienda extremar las precauciones.

Bolted crag with vertical and overhanged limestone.

Approach: The crag is in the first canyon and opposite "Los tres techos" crag. To approach the crag, cross the tunnels until pass the "Three roofs", then go down to the river by a path. Cross the river and go up until arrive to a big and old irrigation ditch. Then, turn to the left to take the "Caminito del rey".

Equipment: Bolts.

Note: The "Caminito del rey" is in poor conditions, and detachments can be produced. Walk by this path is very dangerous. Please be carefully.

El Chorro, Sector "El Recodillo"

Sector "El recodillo" visto desde la vía del tren.

Sector El Recodillo

1. Bob Marley (7c)
2. Los capitalistas (7c+)
3. Rovicunda (6b)
4. Maestro golpeador (6b)
5. Haale bob (6a+)

Zona deportiva de roca caliza y placa vertical o desplomada.

Acceso: El sector se encuentra en el primer cañón y frente a los tres techos. Para acceder a él, cruzar los túneles hasta sobrepasar los tres techos, bajar hasta el río por un sendero claramente marcado. Vadear el río y subir nuevamente por un sendero. Una vez que se llega a una antigua acequia, coger a mano izquierda el caminito del rey. El sector se encuentra en el primer recodo del camino.

Equipamiento: Parabolts.

Nota: El caminito del rey se encuentra en muy mal estado y se pueden producir desprendimientos. Circular por él es peligroso, por lo que recomienda extremar las precauciones.

Bolted crag with vertical and overhanged limestone.

Approach: The crag is in the first canyon and opposite to "Los tres techos" crag. To approach the crag, cross the tunnels until pass the "three roofs", down to the river by a path. Cross the river and go up until arrive to a big and old irrigation ditch. Then, turn to the left to take the "Caminito del rey". The crag is on the first overhang.

Equipment: Bolts.

Note: The "Caminito del rey" is in poor conditions, and detachments can be produced. Walk by this path is very dangerous. Please be carefully.

El Chorro, Sector "Los tres techos"



Sector Los tres techos

1. Zeppelin (L1: IV, L2: 6a+, L3: V, L4: 6c, L5: 6c+, L6: V, L7: 6b+, L8: 6b+, L9: V) MIXTA
2. Espolón masai (9 largos) (6a)
3. Shaka zulú (8b)
4. Perspectiva Nievski (8b+)
5. Gresca gitana (8¿?)
6. Lactarius deliciosus (6b+)
7. Diedro de los vencejos (V+/A1)
9. Acuario (6b+)
10. Papelillo pa humá (6c)
11. Los tres techos (A1,V)
12. Andrés Ortega (L1: III, L2: IV+, L3: V+, L4: V+, L5: III, L6: 6a+)
13. Mustaphá (L1: 6c, L2: 7c+/8a, L3: 8¿?, L4: V)
14. La estrella del sur (L1: 6c+, L2: 7a)
15. Vivac de los tres techos

El Chorro. Sector "Los tres techos"

Zona con distintos tipos de escalada en roca caliza con abundancia de vías de varios largos.

Acceso: Desde los "Albercones", seguir la vía del tren a mano izquierda hasta atravesar tres túneles, los tres techos aparecerán sobre tí al salir del túnel (unos 15 minutos andando).

Equipamiento: Parabolts y spits. 7 vías autoprotegidas.

Vertical and overhanged limestone crag with bolted routes and long self protection and aid climb routes.

Approach: From "Los albercones" crag: Take the railroad to the left and walk until cross the third tunnel. Then, the crag will appear over your head. (15 minutes)

Equipment: Old and new bolts. 7 routes for self protection.

Notas:

Vía "Zeppelin": Tres largos total o parcialmente autoprotegidos.
Material recomendable: Juego de fisureros y friends medianos, casco.

Vía "Diedro de los vencejos": Material recomendable: Juego de fisureros, juego de friends, 10 chapas recuperables, estribos, casco.

Vía "Acuario": Material recomendable: Juego de fisureros y casco.

Vía "Papelillo pa humá" Juego de fisureros y casco.

Vía "Los tres techos": Entre 10 y trece largos dependiendo del roce de la cuerda. Existe un vivac tras pasar el segundo techo, marcado como número 15 en el croquis.
Material recomendable: 10 chapas recuperables, Juego de fisureros, estribos, 2 cuerdas de 60 metros, casco.

Vía "Andrés Ortega": Material recomendable: Juego de fisureros, Juego de friends, casco.

Sector "Las Nubes"

Sector Las Nubes

1. ¿¿?? (6a)
2. ¿¿?? (7a)
3. ¿¿?? (7b)
4. No somos nada (7c+)
5. Twin headed monster child A (7a+)
6. Twin headed monster child B (7a+)
7. Estrato (6c)
8. Beautiful brutal (¿?)
9. La reina lechera (7c+)
10. ¿¿?? (7c)
11. Somos libres (7c)
12. ¿¿?? (8a+/8b)
13. ¿¿?? Alta tensión (proyecto)
14. Magnolia (7b)
15. Constrictor (7c+)
16. La ira (8a+/8b)
17. Baja tensión (7c+)

Zona deportiva de roca caliza y placa vertical o desplomada.

Acceso: El sector se encuentra a las espaldas del sector "Los tres techos". Para llegar a el desde los albercones, seguir la vía del tren hasta pasar los tres techos y seguir un sendero cuesta arriba y hacia la derecha (15 min de aproximación y 10 de subida).

Equipamiento: Parabolts.

Bolted crag with verticaland overhanged limestone.

Approach: The crag is sited behind "Los tres techos crag". To aproach "las nubes" from "Los albercones", follow the railroad untill you´ve passed "los tres techos". After the last tunnel, take a path to the right and walk for 10 minutes uphill.

Equipment: Bolts.

El Chorro, Sector "El Polvorín"



Sector El Polvorín

1. El gordo ya no come guarro (V)
2. Pedro el grande (6a)
3. Alerta roja (6b+)
4. Sueño de Venus (6a+)
5. Generación espontánea (6c)
6. Alpinismus historicus (7a)
7. Revuelta en el frenopático (6c)
8. Hábitos de un perturbado irremediable (6b+)
9. Las prefiero tontas (6c)
10. Gámez-Moya (L1: 6a+, L2: 6c+)
11. Obsesión permanente (L1: 6b+, L2: 6c)
12. La araña mecánica (6b+)
13. Urbi et orbe (7a)
14. Los cocodrilos no lloran (7a+)
15. Nirvana (L1: V+, L2: 6b+)
16. Paco eugenio (L1: IV+, L2: V+, L3: III(Largo de travesia), L4: V+, L5: 6a)
17. Romo y en extraplomo (6c)
18. Picores nocturnos (6a+)
19. Rebuznos de amor (7b+)
20. Jamika (6c)
21. Diedro y Quique (L1: III, L2: III)
22. Fisura robin (IV)

Zona deportiva y clásica de roca caliza y placa vertical.

Acceso: A partir de los "Albercones" y siguiendo la vía del tren, atravesar 5 túneles hasta llegar a las "placas de los cotos". Descender por un sendero a mano izquierda hasta llegar al "Polvorín" (a la vuelta de la esquina) bordeando los cotos bajos o bien atravesar 6 túneles y coger un sendero a mano izquierda que llega hasta el "Polvorín" por la parte alta.

Equipamiento: Parabolts.

Bolted crag with some self protection routes.

Approach: From "Los albercones" crag, follow the railroad until pass 5 tunnels and arrive to "Los cotos" crag. Then, follow a path downhill to the left until arrive at the corner of the wall. The "Polvorin" crag is behind the corner.

Equipment: Bolts. 3 Routes for self protection.

El Chorro, Sector "Cotos bajos"



Sector Cotos bajos

1. Orinada salvaje (V+)
2. Mamá quiero ser torero (6a)
3. San satanás (6a) (mixta)
4. San Gabriel (L1: V, L2: V) (mixta)
5. La hora del maquis (6a) (mixta)
6. La placa morrocotuda (6a) (mixta) (friend 2.5)
7. Berrinche de chinche (6b)
8. El yerno de Abraham (6a)
9. Les muelles de Guite (L1: 6a+, L2: 7a+)
10. 4 Mejillones 20 duros (6c+)

Zona deportiva y clásica de roca caliza y placa vertical o tumbada.

Acceso: A partir de los "Albercones" y siguiendo la vía del tren, atravesar 5 túneles hasta llegar a las placas de los cotos. Descender por un sendero a mano izquierda.

Equipamiento: Parabolts y spits.

Bolted crag with some self protection routes.

Approach: From "Los albercones" crag, follow the railroad until pass 5 tunnels and arrive to "Los cotos" crag. Then, Follow a path downhill to the left.

Equipment: Old and new bolts. Some routes need gears.

El Chorro, Sector "Cotos medios"



Panorámica frontal de los cotos medios

Zona deportiva y clásica de roca caliza y placa vertical o tumbada.
Acceso: A partir de los albercones y siguiendo la vía del tren, atravesar 5 túneles hasta llegar a las placas de los cotos. Tomar un sendero hacia la derecha poco antes de llegar a la pared.
Equipamiento: Parabolts y spits. Algunas rutas necesitan autoprotección.

Sector Cotos medios

1. Rafael Ayala (V)
2. Camello cojo (V+)
3. Fisuroterapia (V+)
4. Pinsapo (V+) (mixta)
5. Fisura de los santos (V+)
6. Fisura del hambre (IV+)
7. Bichito on the wailers (V)
8. El monstruo de las galletas (V+)

9. Mordiscos de amor (V)
10. ¿¿?? (6a+)
11. Alucinosis (IV+)
12. Cursillos (IV+)
13. Number one (V)
14. Bruja intrépida (V)
15. La galleta (V)

16. Supergalleta (6a)
17. Gabi (6b+)
18. Los mandriles no comen galletas (6a+)
19. Los madriles (7a)
20. Empotrador empotrado (L1: IV+, L2: IV)

21. Cebolla oscilante (V+)
22. Montgroni free (6b)

23. Cebolla pa la olla (L1: V)
24. Génesis (L1: V , L2: IV)
25. Arbolo (L1: 6a, L2: IV+)
26. Bruno in the burning (6a+)
27. La ley de la selva (6b)
28. Embolia cerebral (V+)
29. The policeman stole my walkman (6b)
30. Güirilandia (7a)
31. Café bonk (7a+)
32. Penetración analgésica (6c)
33. Tararí que te ví (V)

Bolted crag with some autoprotected routes.
Approach: From "Los albercones" crag, follow the railroad until pass 5 tunnels and arrive to "Los cotos" crag. A few meters before the wall, follow a path to the right.
Equipment: Old and new bolts. Some routes need gears.

El Chorro, Sector "Cotos altos"



Vista panorámica de los cotos altos.

Sector Cotos altos

1. Si te caes pega una voz (V+) (Mixta)
2. La amarilla (L1: V, L2: V+) (Mixta)
3. Fanáticos del ático (6c)
4. El ventorro (6a+)
5. La blanca (6b) (Mixta)
6. El guerrero del abismo (6c+)
7. Exceso de equipaje (6b+)
8. Chungo superior (L1: V+, L2: 6a) (Mixta)
9. Cuasimodo (7a+)
10. Profanos y blasfemos (6b+)
11. El techo de marras (A1)
12. El dinamita te espera (6c)
13. Pisto jilguero (6c+) (Mixta)
14. Que te den por culo (6a+)
15. Yuyu (6c)
16. Chulo de Madriz (7a)
17. El piqui (6b+)
18. Petamorfosis (7a+)
19. The butter fingers (8a ¿?)
20. Mister Proper (V+)
21. El viajero amable (6b+)
22. Adell (6b+)
23. Electronvolt (6b+)
24. Poema vertical (7b+)
25. Éxodo (6a+)

Zona deportiva y clásica de roca caliza y placa vertical o tumbada.
Acceso: A partir de los "Albercones" y siguiendo la vía del tren, atravesar 5 túneles hasta llegar a las placas de los cotos. Tomar un sendero hacia la derecha poco antes de llegar a la pared.
Equipamiento: Parabolts y spits. Algunas rutas necesitan autoprotección.

Bolted crag with some self protection routes.
Approach: From "Los albercones" crag, follow the railroad until pass 5 tunnels and arrive to "Los cotos" crag. A few meters before the wall, follow a path to the right.
Equipment: Old and new bolts. Some routes need gears.

El Chorro. Panorámica de situación de sectores



Panorámica de situación de sectores: (Panoramic view for crags situation)

A. Sector "El invento"
B. Sector "Los bloques"
C. Sector "Los tigres"
D. Sector "Makinódromo"
E. Sector "Antimaki"

El Chorro, Sector "El Invento"

Sector El invento

1. Fresquito fresquito (6c)
2. Me empino con un chumino (6a)
3. Discordia (6b)
4. Alucina por la esquina (7b+)
5. Sahumerio (7b)
6. Diedro veneno (6a)
7. La leche que mamaste (7b)
8. Ahora que te pillo sola (7a+)
9. Panes! Panes! (6b)
10. Al talego (6b)
11. Sabrino royal (6b+)
12. Pantomimas (6b+)
13. Esclavo del grado (6c+)-
14. Lo tomas o lo dejas (7b)
15. Champamania (6c+)
16. Shin (6b)
17. Peripecias de un inválido (6c)
18. Nacida para la crítica (6c+)
19. Hemoglobina (6b)
20. Juego duro (6c)

Zona deportiva de roca caliza y placa vertical

Acceso: Desde el sector "Los albercones", seguir la vía del tren hasta atravesar 6 túneles. El sector se encuentra sobre el séptimo túnel y hacia la derecha.

Equipamiento: Parabolts y spits.

Bolted crag with vertical limestone.

Approach: From "los albercones" crag, follow the railroad until pass 6 tunnels. The crag is on the 7th tunnel and on the right.

Equipment: Bolts and spits.

El Chorro, Sector "Los bloques"

El Chorro. Sector "Los bloques"



Detalle de las vías 7, 8 y 9 (en un bloque separado)

Sector "Los bloques"

1. Cómicos y modistas (6b+)
2. E.M. (7a+)
3. Straw donkey (7c)
4. ¿¿?? (¿?)
5. ¿¿?? (7c)
6. La teta de Mari (8b) (en bloque separado de la pared)
7. Hay un guarrillo en la tapia (6a+) (en bloque separado de la pared)
8. Salto de gato 1 (6b) (en bloque separado de la pared)
9. Salto de gato 2 (6b+) (en bloque separado de la pared)

Zona deportiva de roca caliza y placa vertical. Vías cortas y explosivas.

Acceso: A partir de los albercones, seguir a mano izquierda la vía del tren hasta pasar 6 túneles. El sector se encuentra en la pared situada sobre el séptimo túnel y a mano derecha (entre el sector "El invento" y "Los tigres". (100 metros a la derecha del túnel).

Equipamiento: Parabolts y spits.

Bolted crag with vertical limestone.

Approach: Starting from "los albercones" crag, take the railroad to the left. You must find the crag on the wall over the 7th tunnel, (between "el invento" and "los tigres" crags).

Equipment: bolts and spits.

El Chorro, Sector "Los tigres"



Sector "Los tigres"

1. 2º pegue (7c+)
2. La polítika del pikillo (proyecto)
3. Guiris go home (7a)
4. El paso del Serengueti (8a)
5. La comunidad afro (7b+)
6. Prisa mata (7c+)
7. Por puro vicio (7c)
8. El salto del tigre (8a) (variante de 9)
9. Life will never end (7c)
10. Los 7 Larrys (7b)
11. ¿¿¿¿¿¿ (proyecto)

Zona deportiva de roca caliza y placa vertical.

Acceso: A partir de "Los albercones", seguir a mano izquierda la vía del tren hasta pasar 6 túneles. El sector se encuentra en la pared situada sobre el séptimo túnel y a mano derecha (entre el sector "Los bloques" y el "Makinódromo".

Equipamiento: Parabolts.

Bolted crag with vertical limestone.

Approach: Starting from "los albercones" crag, take the railroad to the left. You will find the crag on the wall over the 7th tunnel, (between "los bloques" and "makinodromo" crags).

Equipment: All the routes are bolted.

El Chorro, Sector "Makinódromo"



A: Sector "El makinódromo" (zona izquierda)

B: Sector "El makinódromo" (zona derecha)

C: Sector "Antimaki"

El Chorro, Sector "Makinodromo"

El Chorro, Sector "Makinodromo"



Sector "Makinodromo"

1. Trainspotting (7b+)
2. Samarkanda (8b+)
3. El oraculo (8b)
4. Randi (L1: 8a+, L2: proyecto)
5. KTR Ke trabaje Rita (proyecto)
6. Kuala Lumpur (8c+)
7. Variante entrada a Al-Hacam (8c+ ¿?)
8. Al-Hacam (8c+ ¿?)
9. Lourdes (8a)
10. Conexión Lourdes (8a)
11. Cous cous (8b+)
12. Ceskoslovensko (proy)
13. Me la empina (8a+)
14. Smashing Pumpkinks (8a)
15. Smashing direct (8a ¿?)
16. Atlas shiered (L1: 7c+, L2: 7c+) (L1+L2: 8a)
17. Pepe el boludo (8a)
18. La dentellada (8a+)
19. Porrot (7c+/8a)
20. Mutemroy (8a)
21. Vete al infierno (7b)
22. Hakuna Matata (7a+)
23. Las loi laufen (7b)
24. Salida de emergencia (L1: 6c, L2: 7b)
25. Mysthic rhytem (6b+)
26. Rhythem metod (7b)
27. ¿¿?? (¿?)
28. Life is sweet (6c)
29. Osama in the sky (7b)
30. Apache (7a+)
31. Anathema (7b)
32. ¿¿?? (7c)
33. Heat exchange (6c+)
34. Canto pecato (7b+)
35. One bastiamba (7b)
36. Post festum (7a)
37. Mega flash (7b)
38. Grimal el curtido (7a)
39. Punk street (7a)
40. Putanaki (7b+)
41. ¿¿?? (7b)

El Chorro, Sector "Makinodromo"

Uno de los sectores mas importantes del Chorro con vías largas tanto explosivas como contínuas. Predomina la placa desplomada o muy desplomada.

Acceso: Desde "Los albercones", coger la vía del tren hacia la izquierda hasta pasar el túnel del sector los cotos (sexto tunel). Poco antes de llegar a un puente verde, empieza un sendero hacia la derecha que sube la montaña. Seguirlo hasta llegar al "Makinódromo" (unos 20 minutos a partir del sendero).

Equipamiento: Todas las vías están equipadas con parabolt.

One of the most impresive crags in the Chorro. With long and hard pitches. Most of the rputes are overhanged.

Approach: From "los albercones" crag, follow the railway until pass the "cotos" crag tunnel. Than, and before arrive to a green bridge, follow a path to the right that go up until arrive to "El makinodromo". (about 20 minutes walking).

Equipment: All the routes are well bolted.



Sector "Antimaki"

1. ¿¿?? (7c/7c+)
2. ¿¿?? (7a+)
3. Prieta (proyecto)
4. Efecto ajo (7c)

Pequeño sector con vías cortas y explosivas situado unos metros a la derecha del "Makinódromo". Todas las vías están equipadas con parabolt.

Small crag with a few hard and short routes. The crag is a few meters on the right of "Makinodromo" crag. All the routes are bolted.

El Chorro, Sector "Petit desfiladero" (pared de la vía del tren)

Sector "Petit desfiladero" en el lado de la vía del tren.

El Chorro, Sector "Petit desfiladero" (pared del caminito)

Sector "petit desfiladero" en la pared del caminito del rey.

Sector Petit desfiladero (Pared de la vía del tren)

1. La ruta de la lycra (6c)
2. La higuerola (7b)
3. Escuela sin grado (7c+)
4. Paseo por el limbo (7a)
5. Latex Lubricated (6c)
6. ¿¿?? (¿?)
7. Charro del Chorro (L1: 6c, L2: 6c+)
8. Cantos nibelungos (7b)

Sector Petit desfiladero (Pared del caminito del rey)

1. El último mangante (6b)
2. Empacho de gabacho (7a+)
3. Tu verás (7c)
4. Robert el curtio (7a)
5. Ruta burilada (A1)
6. Tito camarón (6a+)
7. Les batatistes (6c)
8. Les papanates (7b)
9. La tortugas ninjas (V)

Zona deportiva de roca caliza y placa vertical o desplomada.

Acceso: Desde los Albercones, seguir la vía del tren hasta atravesar el túnel del sector "El invento". Al salir de este túnel, cruzar el rio por un puente. El sector se encuentra bajo el puente.

Equipamiento: Parabolts y spits antiguos.

Vertical and overhanged limestone crag with bolted routes.

Approach: From "los albercones", follow the railroad until pass the tunnel of "El invento" crag. Then, cross the river. The crag is under the bridge.

Equipment: Old and new bolts.

El Chorro, Sector "La acequia y Brasil"

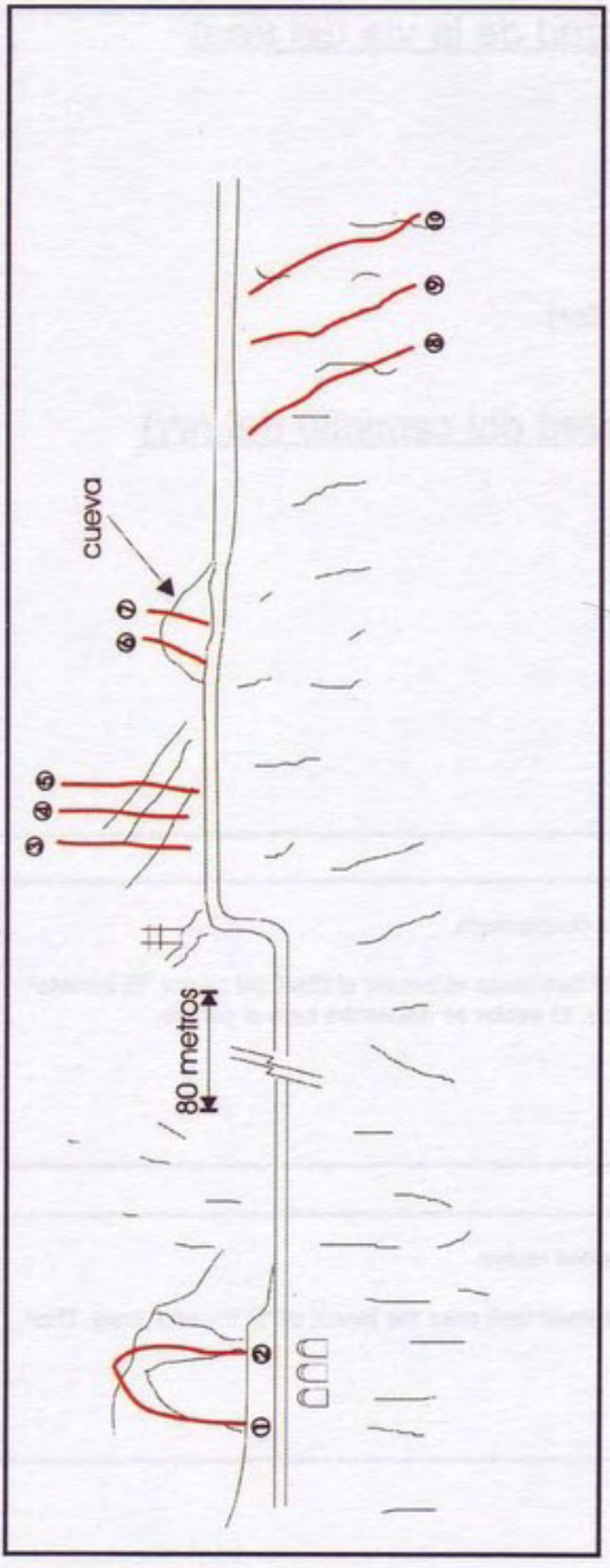

Sector "La acequia" y "Brasil".



Detalle de las dos primeras vías

Sector La acequia y Brasil

1. Instinto cabrero (7b+)
2. Instinto asesino (7a+)
3. Izquierdo camino (6a)
4. Joyas medio (V+)
5. El pudor de un solo dios (V)
6. ¿¿?? (¿?)
7. ¿¿?? (¿?)
8. Pachanga (7b)
9. Maverick (6c+)
10. ¿¿?? (7a)

Zona deportiva que permanece la mayor parte del día en sombra.

Acceso: El sector se encuentra en la entrada del segundo cañón y en el lado del caminito del rey. Para acceder al sector, desde los albercones, seguir la vía del tren hasta llegar al segundo cañón (unos 4 km) . Cruzar el puente y andar unos 70 metros hacia la derecha por la acequia para encontrar las primeras vías.

Equipamiento: Parabolts y spits.

Bolted crag that is in the shade most of the day. It´s a good crag for the summer.

Approach: The crag is in the second gorge. To approach the crag, you must follow the railway until arrive to a bridge that crosses the river (about 4 km). Then, turn to the right and walk for 70 meters to find the first routes.

Equipment: Old and new bolts.

El Chorro, Sector "Escenario"

Sector "El escenario" visto desde el sector "la acequia".

Sector Escenario

1. Acceso a las vías "Belladona" y "Embarque buenaonda"
2. Línea discontinua (L1: A2+, L2: 6b+)
3. Escenario de bufones (L1: 6b, L2: 7a)
4. Cachitos de grapeli (L1: V, L2: V, L3: 6a+)

Zona con dos vías de varios largos de escalada deportiva y una vía de artificial.

Acceso: El sector se encuentra en la entrada del segundo cañón y junto a la vía del tren. Para acceder a ella, desde los "albercones", seguir la vía del tren hasta llegar al segundo cañón (unos 4 km). El sector es visible desde el puente que cruza el cañón.

There are two long pitches and one aid-climbing route in this crag.

Approach: The crag is in the second gorge. To approach the crag, you must follow the railway until arrive to a bridge that crosses the river (about 4 km). The crag can be clearly seen from the bridge on the right.

El Chorro. Sector "2º cañón. (Ruphicanus africana)"

Vista panorámica de la entrada al segundo cañón y la "Ruphicanus Africana"

2º cañón (Ruphicanus africana)

1. Rhupicanus africana (A2+ 6b 215 metros)
   L1: III, L2: AE IV, L3: AE, L4: A2+ V, L5: A2 6b, L6: A2 6b)

2. Vendaval de antiguedades (L1: III, L2: 6b+, L3: 8a, L4: 7a+, L5: 6c+)
   Nota: Antiguamente se realizaba como Ae/V Material: 30 chapas recuperables y 40 mosquetones.

Material recomendable para la "ruphicanus africana":

2 Cuerdas de 60 metros
Friends de números grandes
30 chapas recuperables
30 mosquetones
Excéntricos grandes
Patas de cabra variadas
Clavos "V"
Cintas largas
CASCO y guindola

Advisable equipment for "ruphicanus africana":

2 ropes (60 meters)
Big cams
30 rivet help
30 Carabiners
Big hex
Sorted tricams
"V" Pitons
Large slings
HELMET

Acceso: El sector se encuentra en la entrada del segundo cañón y en el lado del caminito del rey. Para acceder al sector, desde los albercones, seguir la vía del tren hasta llegar al segundo cañón (unos 4 km). Cruzar el puente y seguir el caminito del rey hacia la derecha hasta que el cañón empiece a cerrarse.

Approach: The crag is in the second gorge. To approach the crag, you must follow the railway until arrive to a bridge that crosses the river (about 4 km). Then, cross the river and follow the "caminito del rey" to the right. Walk until the the gorge starts to close.

El Chorro, Sector "2º Cañón, la pasarela"

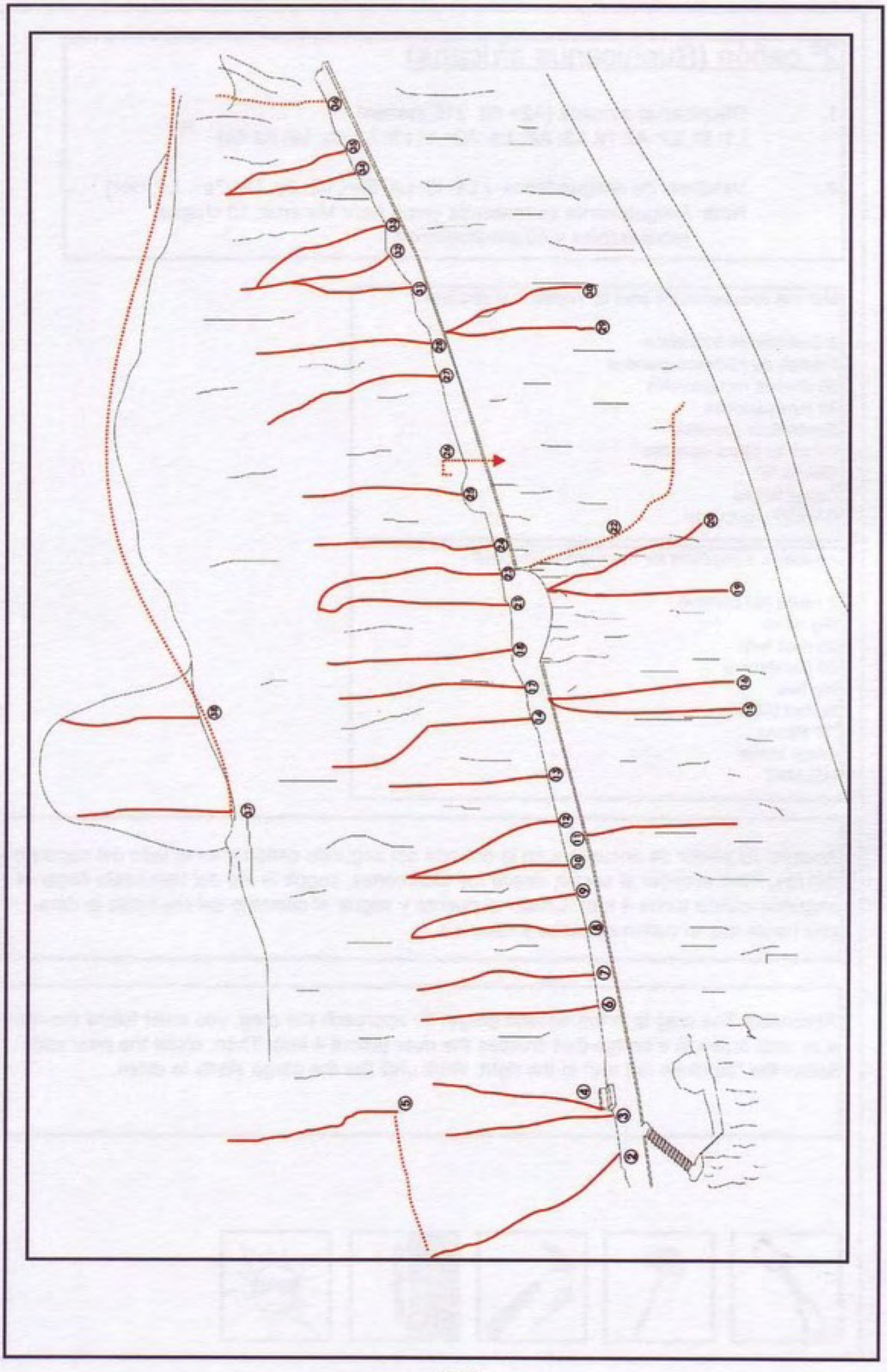

Sector 2º Cañón, La pasarela

2. Vendaval de antiguedades (L1: III, L2: 6b+, L3: 8a, L4: 7a, L5: 7a+)
3. Aspromanix (V+)
4. Él cena tarta de la abuela (6c)
5. ¿¿?? (7a)
6. Color dominante (7b)
7. Morocioputa (7a)
8. El imperio de los sentidos (6c)
9. Pinchito moruno (6c)
10. Salvaje violador (6b)
11. ¿¿?? (6a)
12. ¿¿?? (6a)
13. Al verdón con un melón (6a+)
14. Perrito caliente (6b)
15. ¿¿?? (6c)
16. Moco (6b)
17. Sin columpiarse (7a+)
18. Perro violador (6b)
19. El último blues (6c)
20. Saga corniz (6c+)
21. Algo sobre la virgen (6b)
22. VÍA FERRATA (acceso a 2º cañón las bañeras)
23. Con tangas y a lo loco (6c+)
24. A golpe de mazo (7b+)
25. Replicando y con el mazo dando (7c+)
26. Rapel de acceso a "2º cañón las bañeras"
    Abseil (approach to "2º cañón las bañeras")
27. Los mitos también lloran (7b)
28. Walkway waltz (6b+)
29. Mola mas que américa (6a+)
30. Tubular Bells (7a)
31. ¿¿?? (6c+)
32. Hijo puta el que quite la chapa (V+)
33. La membrillo (V)
34. Edy el valiente (6a+)
35. Palomo cojo (6b)
36. Rapel de acceso y via de salida hacia los pantanos
37. Ojos saltones (7b)
38. Hercules Poirot (8b)

El Chorro, Sector "2º Cañón, La pasarela"

Zona deportiva ideal para el verano, pues se encuentra la mayor parte del día en sombra.

Acceso: Se puede acceder desde la barriada del chorro o desde los pantanos.

Desde el Chorro: desde los albercones, seguir la vía del tren hasta llegar al segundo cañón (unos 4 km). Cruzar el puente y seguir el caminito del rey hacia la derecha hasta que el cañón empiece a cerrarse.

Desde los pantanos: Poco antes de llegar al kiosko hay un túnel para las personas. Entrar en él y seguir el camino hasta el comienzo del caminito de rey (está cortado) Unos metros antes del corte, desviarse a la derecha y tras 20 metros, buscar una reunión para rapelar al otro lado.

Equipamiento: Parabolts y spits.

Vertical limestone walls ideal in summer because it´s in the shade most of the day. All the routes are bolted.

Approach: You can approach from the Chorro village or from the dams.

From the chorro: Starting from "los albercones" crag, you must follow the railway until arrive to a bridge that crosses the river (about 4 km). Then, cross the river and follow the "caminito del rey" to the right. Walk until the gorge starts to close.

From the dams: before you arrive to the "kiosco", you´ll find a small tunnel for pedestrians . Enter the tunnel and follow the path until you arrive to "the caminito del rey" (is closed). A few meters before the end, turn to the right and walk for 20 meters by a path. Then, find a abseil to pass to the other side.

Equipment: Old and new bolts.

El Chorro, Sector "2º Cañón, Las bañeras"

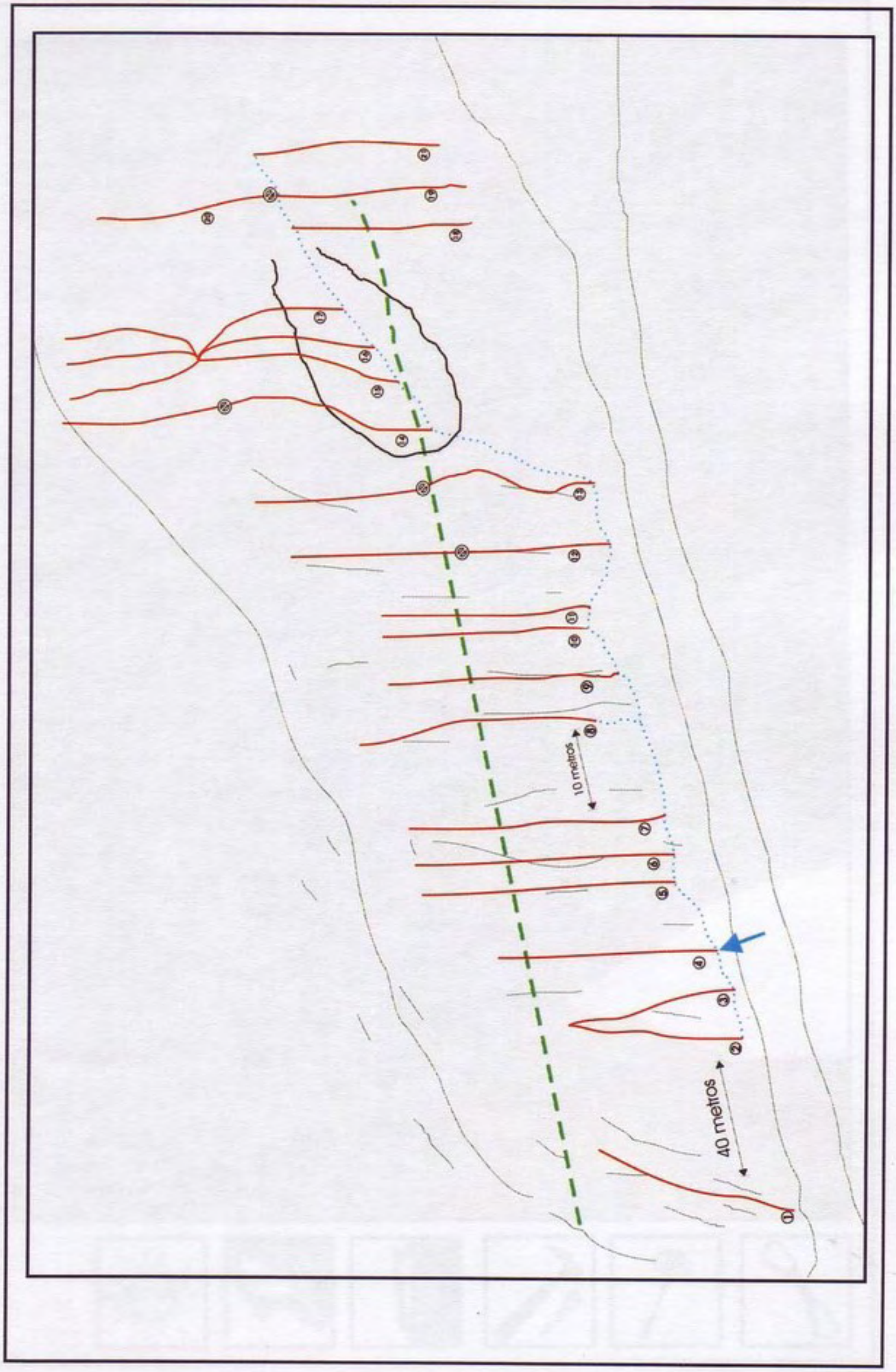

El Chorro, Sector "2º Cañón, Las bañeras"



El Chorro, Sector "2º Cañón, Las bañeras"

Sector 2º Cañón, Las bañeras

1. La yacuzi (6b+)
2. Las estrellas no encaloman veredas (6a+)
3. Paté de piel (6c+)
4. Era virgen y tenia holgura (7a+)
   NOTA: entrada al sector por esta via desde el descuelgue de la pasarela (ver num. 22 y 26 del sector 2º cañón la pasarela).
   NOTE: Entry to the crag from the abseil of "la pasarela". See num 22 and 26 "2º cañón la pasarela"
5. Lavadero flipin (6b+)
6. Especie de nada (7b)
7. T.V. Plus (6c+)
8. Las tortas del grado (7a+)
9. Tema libre (7c+)
10. Surimi (7a)
11. Batracio (7a)
12. Tope buana (L1: 6b+, L2: 6b)
13. Vientos modernos (L1: 6c, L2: 6c+)
14. Techo del popeye (L1: 7c, L2: 6c)
15. Brutus (L1: 7b, L2: 6c+)
16. Olivia (L1: 7b+, L2: proyecto)
17. Cocoliso (L1: 7b, L2: proyecto)
18. ¿¿?? (7a)
19. ¿¿?? (proyecto)
20. ¿¿?? (proyecto)
21. ¿¿?? (7c+)
22. Mucha tila (proyecto)
23. Estas cosas ya no se llevan (6a A2)
24. Gigante verde (L1: 7a+ A0, L2: 7b+, L3: 8a, L4: 7b)
25. Onda vital (8c)
26. ¿¿?? (proyecto)
27. Belladona (L1: IV, L2: V+, L3: 7a, L4: 6a+)
28. Embarque buenaonda (variante de salida de la belladona) (¿?)
29. A donde vas cenutrio (L1: IV, L2: A2+ V, L3: V+, L4: 6b+)
    (material: Friends, fisureros, 10 clavos, un plomo, Casco)

El Chorro, Sector "2º Cañón, Las bañeras"

Zona deportiva ideal para el verano, pues se encuentra la mayor parte del día en sombra. La mayoría de las vías se encuentran conectadas por una vía ferrata. Para acceder a esta vía ferrata (línea azul del croquis), rapelar desde la reunión nº 26 del sector la pasarela. La línea verde del croquis representa la altura a la que se encuentra el caminito del rey al otro lado del cañón.

Acceso: Se puede acceder desde la barriada del chorro o desde los pantanos.

Desde el Chorro: desde los albercones, seguir la vía del tren hasta llegar al segundo cañón (unos 4 km). Cruzar el puente y seguir el caminito del rey hacia la derecha hasta que el cañón empiece a cerrarse.

Desde los pantanos: Poco antes de llegar al kiosko hay un tunel para las personas. Entrar en él y seguir el camino hasta el comienzo del caminito de rey (está cortado). Unos metros antes del corte, desviarse a la derecha y tras 20 metros, buscar una reunión para rapelar al otro lado.

Equipamiento: Parabolts y spits.

Vertical limestone walls ideal in summer because it´s in the shade most of the day. All the routes are bolted.. The routes inside the gorge are connected by a "via ferrata" (blue line in the topo). To approach to the "via ferrata" abseil from "la pasarela" num 26 (see topo). The green line in the topo is the theorical high of the caminito del rey in the other side of the gorge.

Approach: You can approach from the Chorro village or from the dams.

From the chorro: Starting from "los albercones" crag, you must follow the railway until arrive to a bridge that crosses the river (about 4 km). Then, cross the river and follow the "caminito del rey" to the right. Walk until the gorge starts to close.

From the dams: before you arrive to the "kiosco", you´ll find a small tunnel for pedestrians . Enter the tunnel and follow the path until you arrive to "the caminito del rey" (is closed). A few meters before the end, turn to the right and walk for 20 meters by a path. Then, find a abseil to pass to the other side.

Equipment: Old and new bolts.

Material necesario para las vias autoprotegidas:
Juego de fisureros
Juego de friends
clavos variados
CASCO

Needed equipment for non bolted routes:
A set of nuts
A set of cams
Sorted pitons
HELMET


ESCALADA
MONTAÑA
SENDERISMO
ESPELEOLOGIA
BARRANQUISMO
TRABAJOS VERTICALES
CURSOS Y ACTIVIDADES
DEPORTES DE AVENTURA
EL YETI
CARRETERIA 66. 29008
MALAGA TLFN: 952 22 93 23

Desplomilandia

Desplomilandia es una escuela de escalada anexa al Chorro y la mejor alternativa junto con el "Segundo Cañon" en los meses de calor, siendo poco aconsejable en invierno. Para llegar a ella es necesario coger el coche unos 15 minutos.

Desde El chorro (en coche): Coger la carretera hacia los pantanos y una vez pasada la segunda presa, girar a la derecha, para coger entonces la carretera de servicio de la confederación hidrográfica. Los sectores aparecerán poco después a la derecha (unos 2 kilometros).

Desplomilandia is a climbing area next to the Chorro. To arrive to this area you must drive about 15 minutes.

From "El Chorro" village (by car): Take the road to the dams. When you have passed the second dam, turn to the right. Then take the service road of "Confederación hidrográfica". The crags will appear on the right after 2 kilometres.

Indice del mapa:

1. Aparcamiento, parking. 149
2. Sector: “La boda”. 158
3. Sector: “Buena sombra”. 161
4. Sector: “Tocho del acebuche”. 163
5. Sector: “Como la vida misma”. 165
6. Sector: “El cable”. 169
7. Sector: “El triángulo”. 171
8. Sector: “Tajo del cabrito”. 174
9. Sector: “Metecaña”. 173
10. Sector: “Poza de la mona”. 191

DOBLE PAGINA

Embalse del
Guadalhorce-Guadalteba

Antequera

Camino de la
confederación
hidrográfica

Campillos

Desplomilandia

Presas
Dams

Emb. de Gaitanejo

Embalse del Conde
de Guadalorce

1 2 3 4 5 6 7 8 8 9 10

Leyenda:

Carretera,road:

Camino,path:

Sendero,walk path:

Tren,railroad:

Paredes,walls:

DESPLOMILANDIA



1. Tajo del cabrito
2. Sector Metecaña
3. Sector “El triangulo”
4. Sector “El cable”
5. Sector “Como la vida misma”
6. Sector “Tocho del acebuche”
7. Sector “Buena sombra”
8. Sector “La boda”

Desplomilandia, Sector "La boda"



Sector "la boda", foto 1 de 2

Desplomilandia, Sector "La boda"

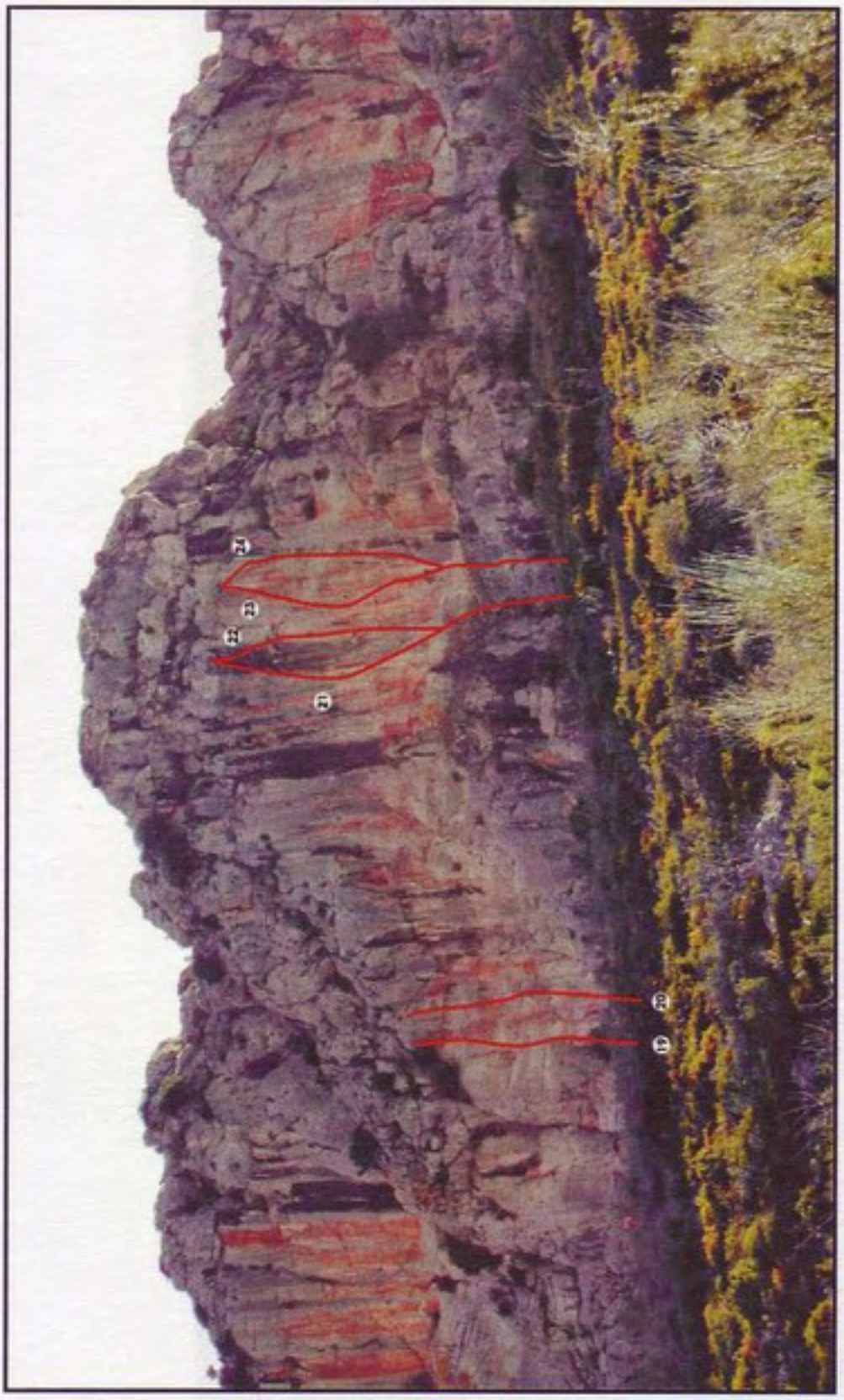

Sector la "boda", foto 2 de 2

Sector La boda

1. Sarathoga (6c+)
2. Pérsica (6b)
3. Liposucción (7b)
4. Madera de higuera (7a+)
5. Puta parietaria (7a+)
6. El testigo (7a+)
7. Conecting people (7b+)
8. Bichaca (7c)
9. ¿¿¿¿¿¿ (8a+)
10. ¿¿¿¿¿¿ (proyecto)
11. La fea (V+)
12. Yolinda (6b+)
13. El novio (6c+)
14. La novia (7a)
15. La suegra (6c/6c+)
16. Diente de elefante (6b)
17. El anillo perdido (6a+)
18. La marcha atrás (6c)
19. Si perdona, eres mi mejor amigo, pero... (6b)
20. Ni + ni - (6b)
21. Pita y Rita (7a+)
22. Tara (6c+)
23. Fantasía (6c)
24. La vida es bella (6c)

Zona deportiva de roca caliza y placa vertical o desplomada.

Acceso: Desde el aparcamiento de desplomilandia, coger un sendero que parte de la carretera en dirección al sector "Buena sombra" (hacia la derecha). Una vez alli, coger un sendero que sube bordeando la pared por la derecha. El sector se encuentra a unos 500 metros del aparcamiento.

Equipamiento: Parabolts.

Bolted crag with vertical and overhanged limestone.

Approach: From the parking of desplomilandia, follow a path that starts on the road to the right and that goes to the curve. When you arrive to "Buena sombra" crag, go up to the right. The crag is 500 meters from the parking.

Equipment: bolts.



Sector "Buena sombra"

Sector Buena sombra

1. Fran Sin´nata
2. Dolomiti (7a+)
3. Lirón careto (7c)
4. Escombros (V+)
5. Aután (V+)
6. Champion Leo (proyecto)
7. Los zauden (L1: 7a, L1+L2: 7c+/8a)
8. La golosa (7c+)
9. Judas (7b)
10. Yoghourt de coco (6c)
11. Comando escardillo (6c+)
12. Buena sombra (6b+)
13. Menasatruá (6a+)
14. Vaya pieza (6b+)
15. Efecto secundario (6b)
16. Las cosas de Mike (6a+)

Zona deportiva de roca caliza y placa vertical o desplomada.
Vias de hasta 40 metros

Acceso: Desde el aparcamiento de desplomilandia, coger un sendero que parte de la carretera en dirección al sector Buena sombra (hacia la derecha). El sector se encuentra a unos 200 metros del aparcamiento.

Equipamiento: Parabolts.

Bolted crag with vertical and overhanged limestone.
Be careful, some routes are over 40 metres.

Approach. From the parking of desplomilandia, follow a path that starts on the road to the right and that goes to the curve, where the crag is placed. The crag is 200 metres from the parking.

Equipment: bolts.

Desplomilandia. Sector "Tocho del acebuche"



Sector "Tocho del acebuche"

Sector Tocho del acebuche

1. El acebuche (7c)
2. El anillo de los nibelungos (7a)
3. Papi xulo (6c)
4. Caxé (7a+)
5. Pilla ratas (6c+)
6. Rantamplán (6a)
7. Duplo (6a+)

Zona deportiva de roca caliza y placa vertical o desplomada.
Vías explosivas de unos 17 metros.

Acceso: Desde el aparcamiento de desplomilandia, coger un sendero que parte de la carretera en dirección al sector "Buena sombra". Bordear subiendo el sector "Buena sombra" por la izquierda hasta encontrar el "Tocho del acebuche" a unos 80 metros de éste.

Equipamiento: Parabolts.

Bolted crag with vertical and a few overhanged limestone.
The routes are about 17 meters.

Approach: From the parking of "desplomilandia", take a path that starts on the road (at right) to "buena sombra" crag. Follow this path and pass "buena sombra" crag to the left. The "Tocho del acebuche" crag is 80 meters from "buena sombra".

Equipment: Bolts.

Sector "Como la vida misma" (foto 1 de 3)

Sector "Como la vida misma" (foto 2 de 3)



Sector "Como la vida misma" (foto 3 de 3)

Sector "Como la vida misma "

1. El angel flamenco (7a+)
2. Aro de santo (6c)
3. Maritobi (6a+)
4. Ostras pedrin (V)
5. Al loro con el Xato (6c+)
6. Madness (7a)
7. Cheyene (7a)
8. La makina pestosa (7b+)
9. Ancaguanamino (8a+)
10 Al Andalus (6c+)
11. Sandocán (7c)
12. Si te gusta el pique pique (6b+)
13. Capitán sardina (6c)
14. Espurga perros (6c)
15. Calidad alemana (6b)
16. El emigrante (7a+)
17. El chupa cabras (7a+)
18. Zulu master (7a+)

Zona deportiva de roca caliza y placa vertical o desplomada.

Acceso: Desde el aparcamiento de desplomilandia, coger un sendero que va en subida hacia la pared (unos 300 metros). El sector se extiende a lo largo de unos 80 metros de pared.

Equipamiento: Parabolts.

Bolted crag with vertical and overhanged limestone.

Approach: From the parking of desplomilandia, follow a path that goes uphill to the crag (about 300 meters). The crag is 80 m. in length.

Eqipment: All the routes are bolted.

Desplomilandia, Sector "El cable"



Sector "El cable"

1. Maganto pro (6a+)
2. Maganto (6a+)
3. Aprendiz de maganto (6b)
4. ¿¿?? (6a+)
5. Puto cable (V)
6. Mareo repentino (7a)
7. La flaca (6c+)
8. La decepción (7a+)
9. Uretrófilo (7a)
10. Akira (7b)
11. ¿Donde están mis amigos? (7b+)
12. Oleanna (7b+)
13. Mamabi (L1: 6b+, L2: 7a+)

Zona deportiva de roca caliza y placa vertical ligeramente desplomada.

Acceso: La zona se encuentra junto al sector "Como la vida misma" y hace esquina con él por la izquierda. Desde el aparcamiento de desplomilandia, seguir un sendero en subida unos 300 metros hasta dar con la pared.

Equipamiento: Parabolts.

Bolted crag with vertical or light overhanged limestone.

Approach: The area is next to the "Como la vida misma" crag and it´s on the corner with it. From the desplomilandia parking, follow a path in ascent about 300 meters until arrive the wall.

Equipment: Bolts.

Desplomilandia, Sector "El triángulo"



Sector El triángulo

1. Triángulo (7a+)
2. Estirpe pelleja (7a)
3. Maligno catarro (6c+)
4. Aljamar (7b+)
5. Potencia triangular (7a+)
6. ¿¿¿¿¿¿ (7b+)
7. Reina Mora (7c)
8. Zeus kapotas (¿?)
9. Mar de ortigas (8a)
10. No toques a tu madre (8a+)
11. Madre Salvaje (7c)
12. Oasis de cristal (7c)
13. Conexión pelirroja (8a)
14. Que tal mea tu padre (7b)
15. Mas que money (7b+)
16. De copas (7b/7b+)
17. La copa (7b)

Zona deportiva de roca caliza y placa desplomada.

Acceso: Desde el aparcamiento de desplomilandia es visible el sector. Saliendo del aparcamiento y pocos metros después, parte un carril de tierra ascendente. Una vez en él, coger el primer desvio hacia la derecha, lo que nos llevará directamente al sector.

Equipamiento: Parabolts.

Bolted crag with light overhanged walls.

Approach: The crag is visible from the "Desplomilandia" parking. Leaving the parking and a few metres later, starts an ascendant land path. Take this path and when you arrive to the first deviation, turn to the right.

Equipment: Bolts.



Sector Metecaña

1. Los hermanos Izquierdo (7c)
2. El carnicero de Milwakee (8a)
3. El asegurador de Huelva (7c+/8a)
4. Indurain (A2)
5. Viuda negra (6c)
6. El Führer (7b)
7. O. J. Simpson (6c+)
8. Alex Zulle (A2 /6a)
9. La santa inquisicion (¿?)
10. Doctor Lecter (¿?)
11. El Anglés (¿?)
12. Los Borgian (¿?)
13. Atrápalo (6a+)
14. El retorno del dinamita (7b)

Zona deportiva de roca caliza y placa desplomada.

Equipamiento: Parabolts. Dos vías de artificial.

Nota: Hay una vía ferrata que recorre las reuniones de las vías 1 a la 7.
Peldaños de acceso a vía numero 8.
Peldaños acceso vías 13 y 14.

Tajo del cabrito, panoramica de vias

Tajo del cabrito

1. Kachen Chunga
2. Rolando a fuerte marejada
3. Pata-gonia
4. Roca cochino
5. Karambanos
6. Localización del sector "Metecaña"
7. Una ramita mas del campo (6a+)
8. Hipotenusa
9. Diedro calcáneo
10. Milenium
11. Fatiga de un keré
12. Nanga par ba
13. Sala 21
14. Aries
15. Diagonal
16. Aliem
17. Diedro Rosa
18. Tebas de la higuera
19. Defecto secundario (A2+/6b)

Todas las vías arriba reseñadas son autoprotegidas o de escalada artificial. En algunos casos se recomienda extremar las precauciones por riesgo de caida de rocas y desprendimientos.
Obligatorio el uso del casco.

All the routes reviewed overhead are self protected or aid climbing. In some cases it´s advisable to be really careful because of the rock detachments. Please, use a helmet.

Tajo del Cabrito. Via: **1.**Kachen-Chunga (IV+,A2)
2.Rolando a fuerte marejada (V+, A2+)
3.Pata-gonia (IV+ A2+)
4.Roca cochino (IV+, A3)

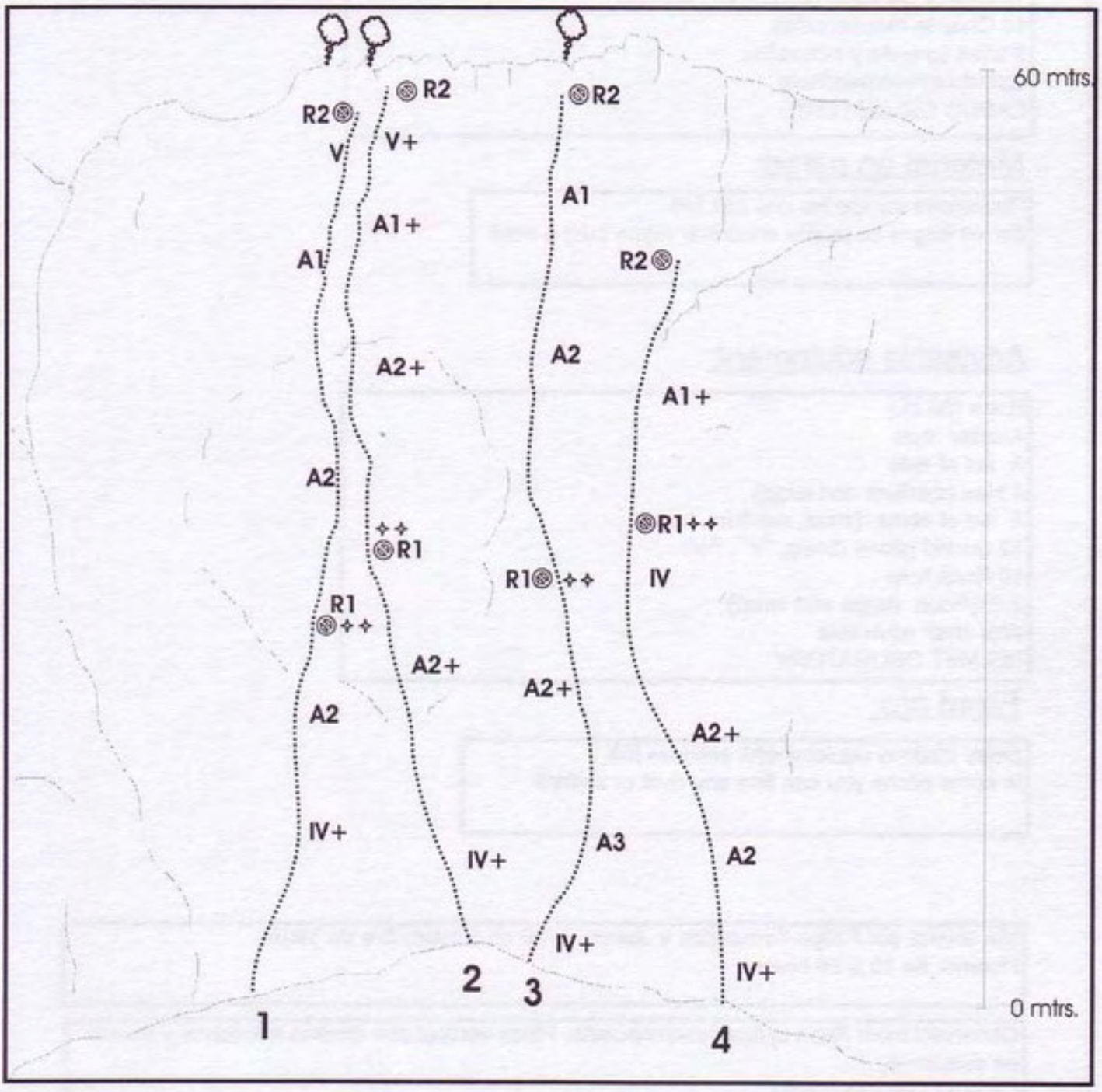

Croquis original de Felipe Fernandez Crespo

Tajo del Cabrito. Via: **1.**Kachen-Chunga (IV+,A2)

Material recomendable:

Una cuerda de 60 metros.
Una cuerda auxiliar
Un juego de fisureros
4 excéntricos medianos y grandes
Un juego de friends (pequeños, medianos y grandes)
12 Clavos variados (bong, "V" , planos)
10 Chapas recuperables
2 uñas (grande y pequeña)
Guíndola recomendable
CASCO OBLIGATORIO

Material en pared:

Reuniones equipadas con spit M8
En los largos se puede encontrar algun buril o espit

Advisable equipment:

Rope (60 m.)
Auxiliar rope
A set of nuts
4 Hex (medium and large)
A set of cams (smal, medium, large)
12 Sorted pitons (bong, "V" , flat)
10 Rivet help
2 Skyhook (large and small)
Wall chair advisable
HELMET OBLIGATORY

Fixed pro:

Belay stations equiped whit selfdrills M8
In some pitchs you can find any rivet or selfdrill

Via abierta por Felipe Fernandez y Josemi el 26 de Septiembre de 1999.
Horario: de 15 a 20 horas

Observaciones: Roca caliza descompuesta. Placa vertical con diedros estrechos y fisuras en desplome.
CASCO OBLIGATORIO

Croquis original de Felipe Fernandez Crespo

Tajo del Cabrito. Via:
2.Rolando a fuerte marejada (V+, A2+)

Material recomendable:

Una cuerda de 60 metros.
Una cuerda auxiliar
Un juego de fisureros
4 excentricos medianos y grandes
Un juego de friends (pequeños, medianos y grandes)
12 Clavos variados (bong, "V" , planos)
10 Chapas recuperables
2 uñas (grande y pequeña)
Guindola recomendable
CASCO OBLIGATORIO

Material en pared:

Reuniones equipadas con spit M8
En los largos se puede encontrar algun buril o espit

Advisable equipment:

Rope (60 m.)
Auxiliar rope
A set of nuts
4 Hex (medium and large)
A set of cams (smal, medium, large)
12 Sorted pitons (bong, "V" , flat)
10 Rivet help
2 Skyhook (large and small)
Wall chair advisable
HELMET OBLIGATORY

Fixed pro:

Belay stations equiped whit selfdrills M8
In some pitchs you can fin any rivet or selfdrill

Via abierta por Felipe Fernandez y Guillermo el 20 de Diciembre de 1999.
Horario: de 15 a 20 horas

Observaciones: Roca caliza descompuesta. Placa vertical con diedros estrechos y fisuras en desplome.
CASCO OBLIGATORIO

Croquis original de Felipe Fernandez Crespo

Tajo del Cabrito. Via: **3.**Pata-gonia (IV+, A3)

Material recomendable:

Una cuerda de 60 metros.
Una cuerda auxiliar
Un juego de fisureros
4 excentricos medianos y grandes
Un juego de friends (pequeños, medianos y grandes)
12 Clavos variados (bong, "V" , planos)
10 Chapas recuperables
2 uñas (grande y pequeña)
Guindola recomendable
CASCO OBLIGATORIO

Material en pared:

Reuniones equipadas con spit M8
En los largos se puede encontrar algun buril o espit

Advisable Equipment:

Rope (60 m.)
Auxiliar rope
A set of nuts
4 Hex (medium and large)
A set of cams (smal, medium, large)
12 Sorted pitons (bong, "V" , flat)
10 Rivet help
2 Skyhook (large and small)
Wall chair advisable
HELMET OBLIGATORY

Fixed pro:

Belay stations equiped whit selfdrills M8
In some pitchs you can fin any rivet or selfdrill

Via abierta por Felipe Fernandez y Guillermo el 24 de Enero de 1999.
Horario: de 15 a 20 horas

Observaciones: Roca caliza descompuesta. Placa vertical con diedros estrechos y fisuras en desplome.
CASCO OBLIGATORIO

Croquis original de Felipe Fernandez Crespo

Tajo del Cabrito. Via: **4.** Roca cochino (IV+, A2+)

Material recomendable:

Una cuerda de 60 metros.
Una cuerda auxiliar
Un juego de fisureros
4 excentricos medianos y grandes
Un juego de friends (pequeños, medianos y grandes)
12 Clavos variados (bong, "V" , planos)
10 Chapas recuperables
2 uñas (grande y pequeña)
Guindola recomendable
CASCO OBLIGATORIO

Material en pared:

Reuniones equipadas con spit M8
En los largos se puede encontrar algun buril o espit

Advisable Equipment:

Rope (60 m.)
Auxiliar rope
A set of nuts
4 Hex (medium and large)
A set of cams (smal, medium, large)
12 Sorted pitons (bong, "V" , flat)
10 Rivet help
2 Skyhook (large and small)
Wall chair advisable
HELMET OBLIGATORY

Fixed pro:

Belay stations equiped whit selfdrills M8
In some pitchs you can fin any rivet or selfdrill

Via abierta por Felipe Fernandez y Guillermo el 7 de Febrero de 1999.
Horario: de 15 a 20 horas

Observaciones: Roca caliza descompuesta. Placa vertical con diedros estrechos y fisuras en desplome.
CASCO OBLIGATORIO

Croquis original de Felipe Fernandez Crespo

Tajo del Cabrito. Via: Aries A2 - 6a 103 m.

Material recomendable:

Friends pequeños
Friends medianos repetidos
Friends grandes
Juego de fisureros
Excentricos
2 Ganchos
7 Clavos "U" y "V" (grandes)
3 Clavos universales
Cintas
Cordinos
Mosquetones
Casco

Material en pared:

6 spits con chapa

Advisable equipment:

Small cams
Medium cams repeated
Big cams
Set of nuts
set of hex
2 Ganchos
7 pitons "U" y "V" (big size)
3 universal pitons
slings
Cords
Karabiners
Helmet

Fixed pro:

6 spits with hanger

Via abierta por Carlos Perez y Mario Da Costa el 22 de Abril de 1998
Colabora Toni Crespo
Tiempo empleado: 7 horas aprox.

Croquis original de Carlos Perez Rico

Tajo del Cabrito. Via: Diagonal 6c 122m

L1: 6c ó A0, L2: 6c ó A1-III-A0

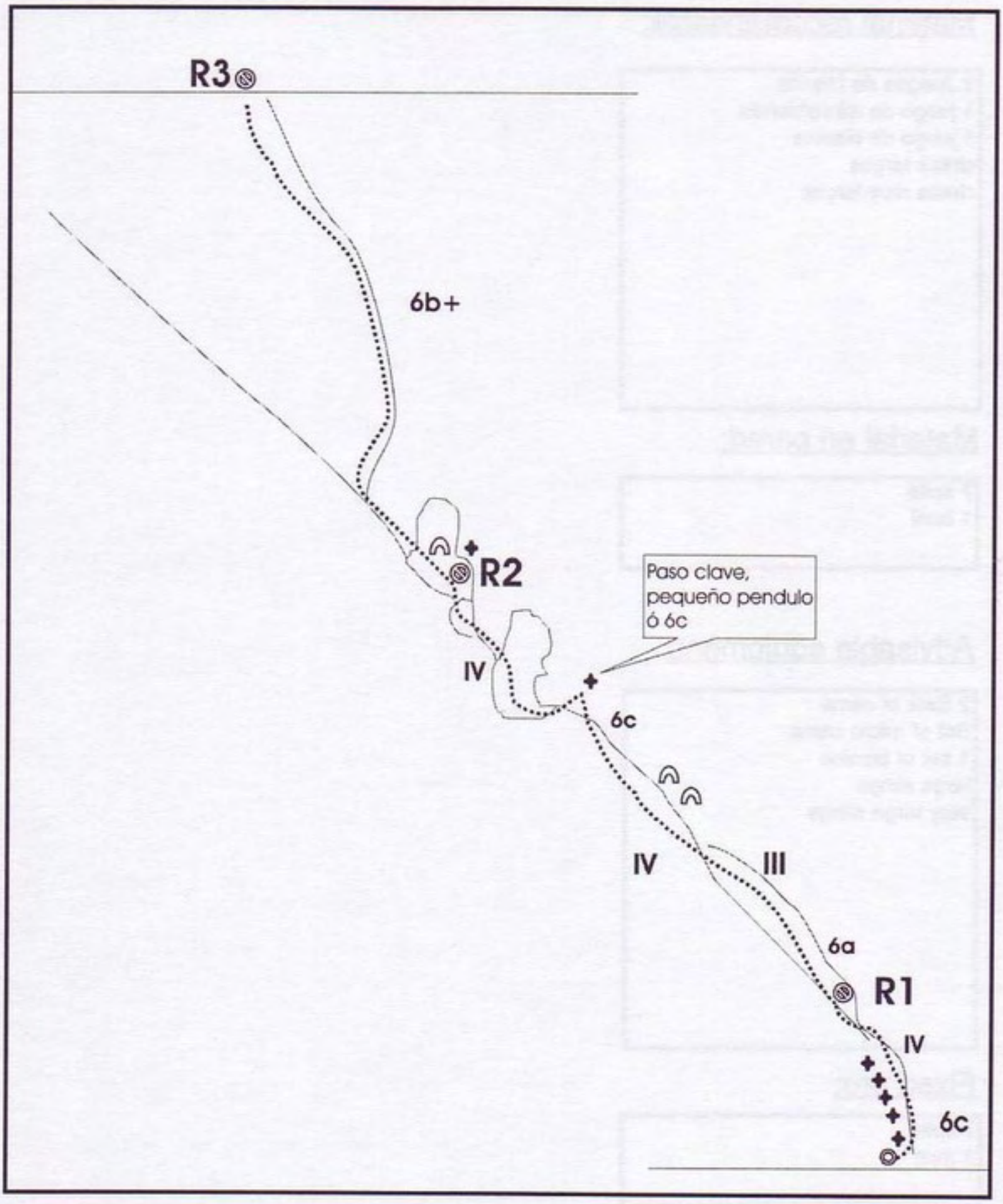

Via abierta por Mario y Carlos el 28 de mayo de 1998

Croquis original de Carlos Perez Rico

Tajo del Cabrito. Via: Diagonal 6c 122m

L1: 6c ó A0, L2: 6c ó A1-III-A0

Material recomendable:

2 Juegos de friends
1 juego de microfriends
1 juego de bicoins
cintas largas
cintas muy largas

Material en pared:

7 spits
1 buril

Advisable equipment:

2 Sets of cams
Set of micro cams
1 set of bicoins
large slings
very large slings

Fixed pro:

7 spits
1 rivet

Via abierta por Mario y Carlos el 28 de mayo de 1998

Tajo del Cabrito. Via: Diedro calcaneo 6a+/A1+ 185 m.

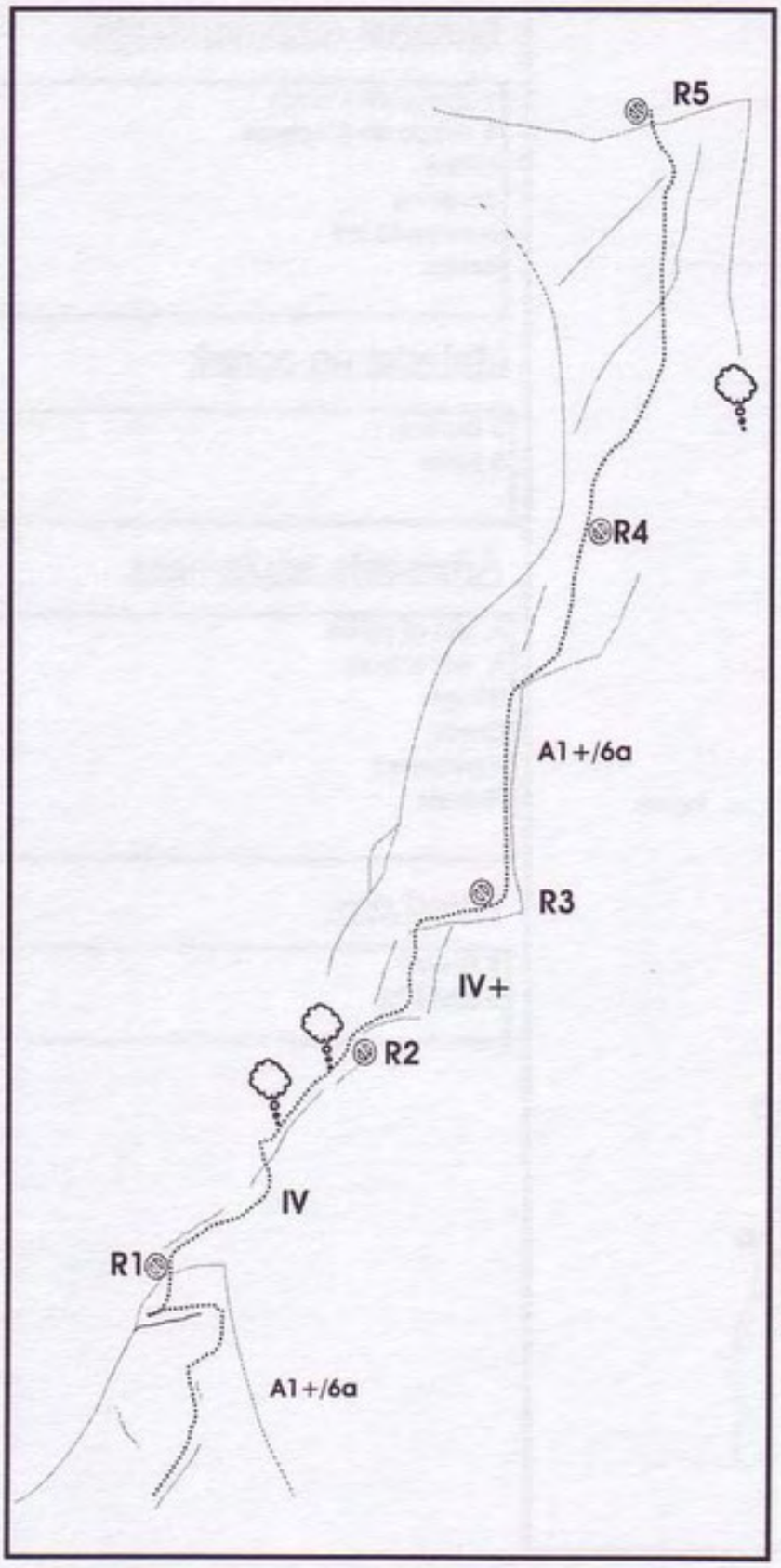

Material recomendable:

Juego de fisureros
Juego de friends
10 clavos variados
Cintas
Cordinos
Mosquetones

Advisable equipment:

Set of cams
Set of nuts
10 sorted pitons
slings
Cords
karabiners

Observaciones: Via algo expuesta con roca de mala calidad en general.
Totalmente desequipada
Via abierta por Felipe Fernandez Crespo y Carlos Perez Rico el 26 de octubre de 1996

Croquis original de Carlos Perez Rico

Tajo del Cabrito. Via: Diedro Rosa A2 - 6b

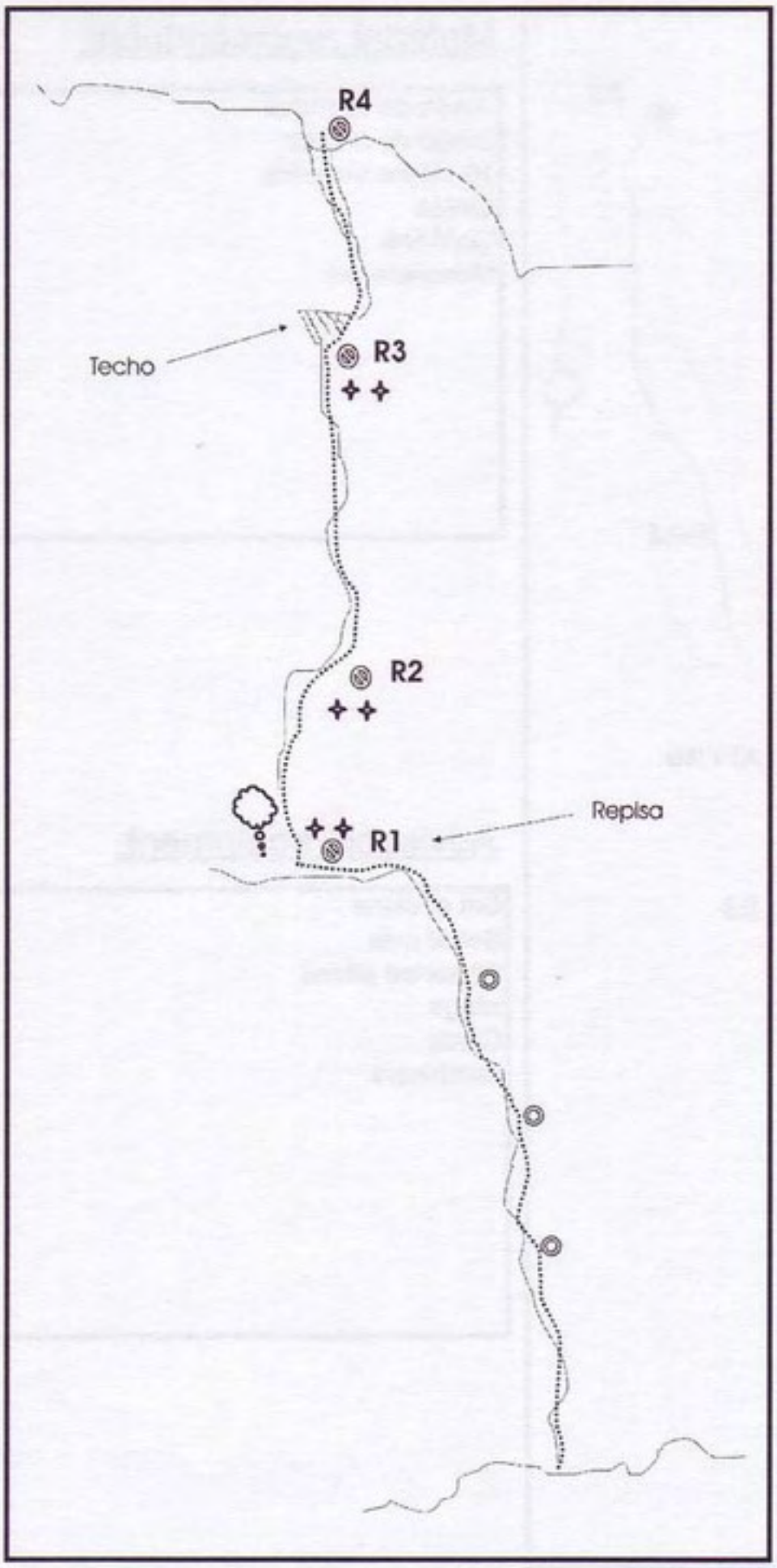

Material recomendable:

1 Juego de friends
1 Juego de fisureros
cintas
cordinos
mosquetones
casco

Material en pared:

3 Buriles
6 Spits

Advisable equipment:

A set of cams
A set of nuts
Slings
Cords
Karabiners
Helmet

Fixed pro:

3 Rivets
6 Selfdrills

Via abierta del 8 al 10 de Diciembre de 1994 por Carlos "Songoanda", Felipe Fernandez y Ana Rosa.

Croquis original de Felipe Fernandez Crespo

Tajo del Cabrito. Via: Fatiga D´un keré 6b-A3+ 120 m.

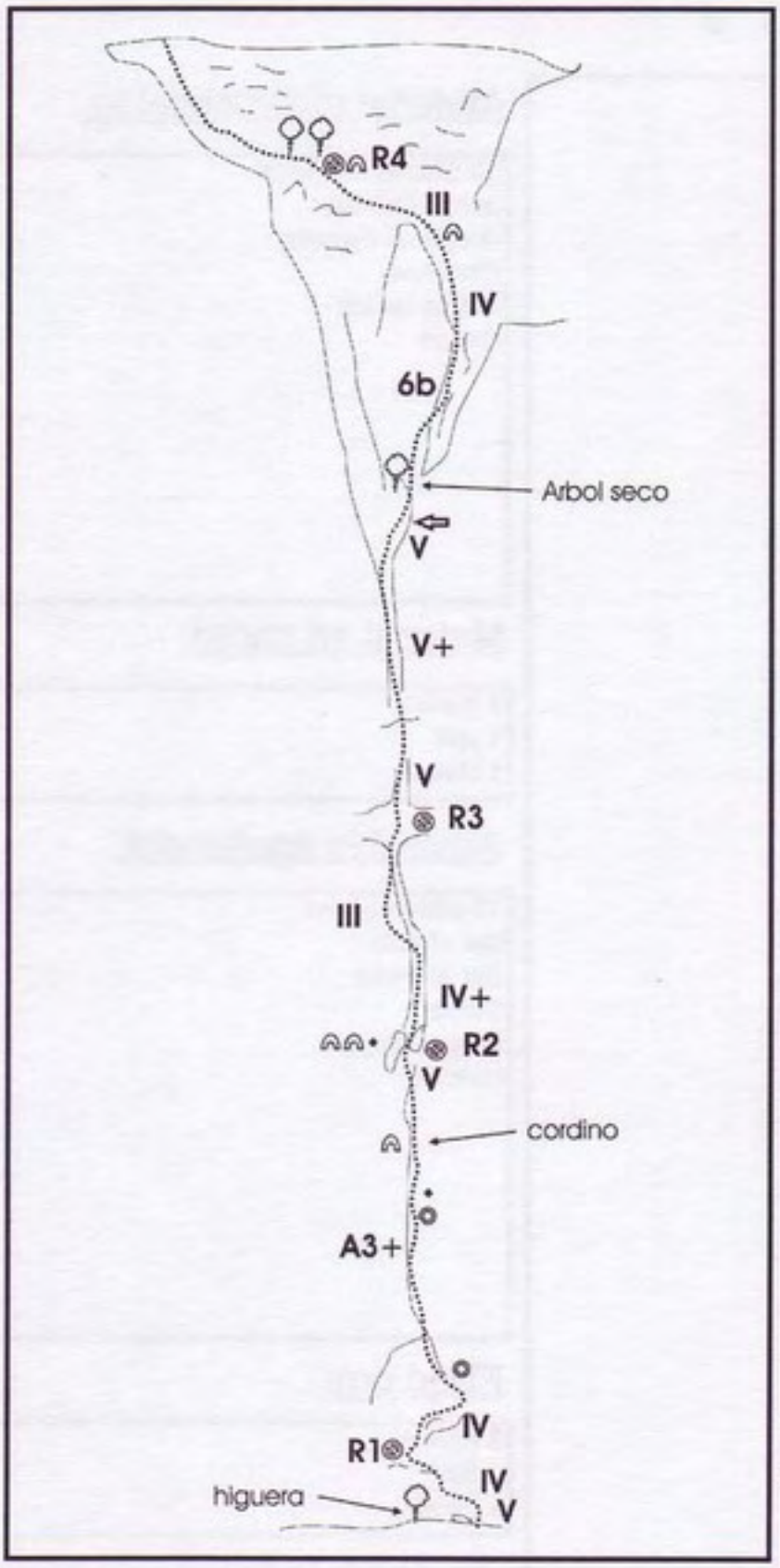

Material recomendable:

11 Clavos:
- 1 Clavo Bong
- 4 clavos "V"
- 2 clavos "U"
- 4 clavos planos

Aliens (rojo y verde)
12 Friends (numero 5 repetidos)
7 bicoins
2 excentricos
2 chapas recuperables
maderitas
cintas, cordinos y mosquetones
Para el libre: Fisureros y friends. Solo se clavó en el L4 un universal

Material en pared:

2 spits
2 buriles
1 clavo
1 cordino en puente de roca

Advisable equipment:

11 Pitons:
- 1 Bong piton
- 4 "V" pitons
- 2 "U" pitons
- 4 flat pitons

Aliens (red & green)
12 cams (repeated num 5)
7 bicoins
2 hex
2 rivets help
Sorted wood wedges
slings, cords and karabiners
For the free climbing: Nuts and cams.
Only a universal piton was placed on L4

Fixed pro:

2 spits
2 rivets
1 piton
1 cord

Via abierta por Felipe Fernandez y Carlos Perez. Terminada el 2 de Mayo de 1998 en unas 13 horas efectivas. Colabora Toñi Crespo

Croquis original de Carlos Perez Rico

Tajo del Cabrito. Via: Hipotenusa A2/6b - 147 m.

L1: A1-6a L2: A2-6b L3: V

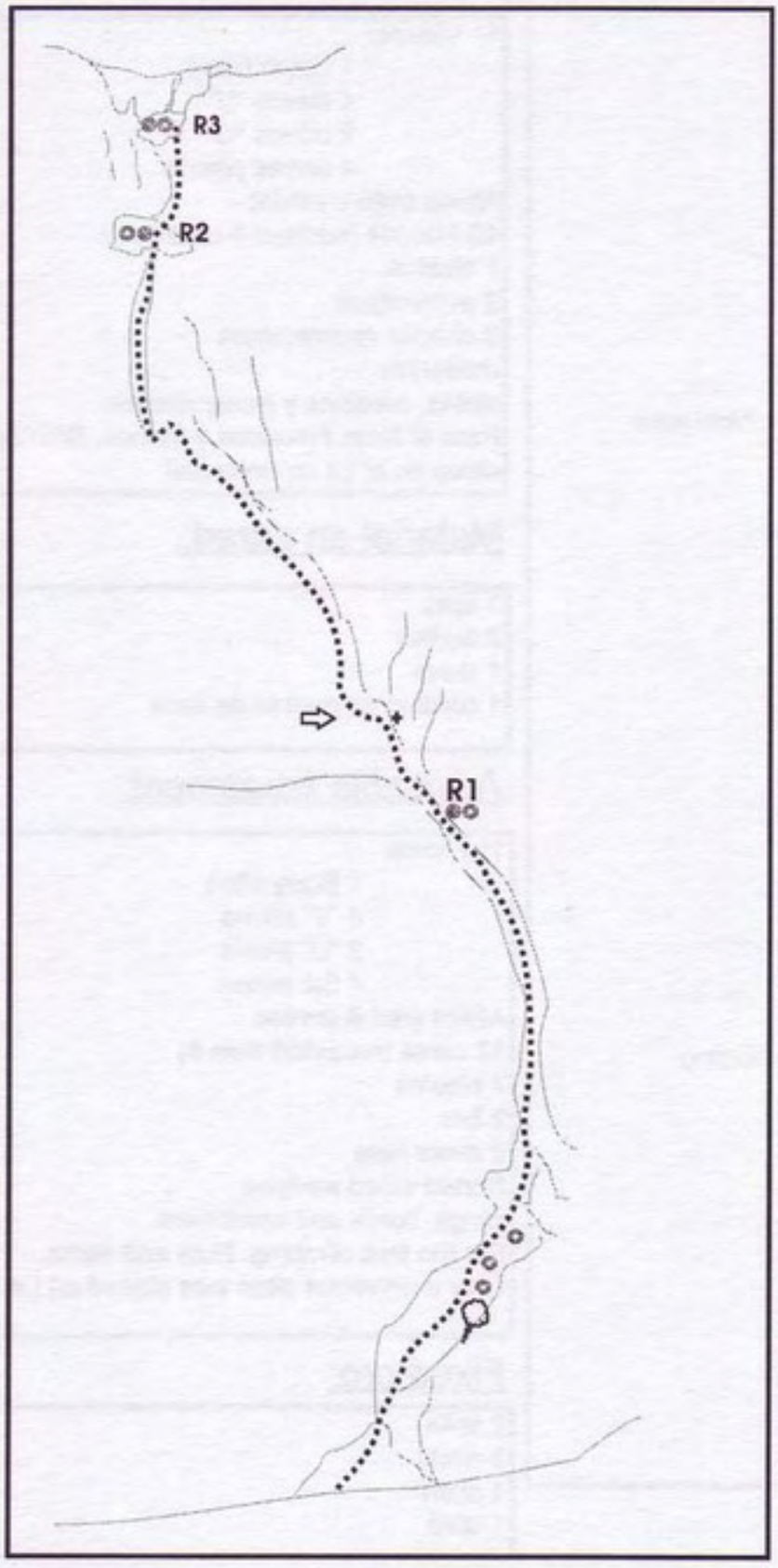

Material recomendable:

15 Clavos variados
Juego fisureros
Juego de Friends
Cordinos
Cintas largas
Casco

Material en pared:

3 buriles
1 spit
1 clavo

Advisable equipment:

15 sorted pitons
Set of nuts
Set of cams
Cords
Large slings
Helmet

Fixed pro:

3 Rivets
1 Spit
1 Piton

Observaciones: Roca en mal estado
Via abierta los días 18-25 de Marzo del 2000 por Carlos Perez Rico y Felipe Fernandez Crespo

Croquis original de Felipe Fernandez Crespo

Tajo del Cabrito. Via: Nanga Par bá 135m 6b - A_3

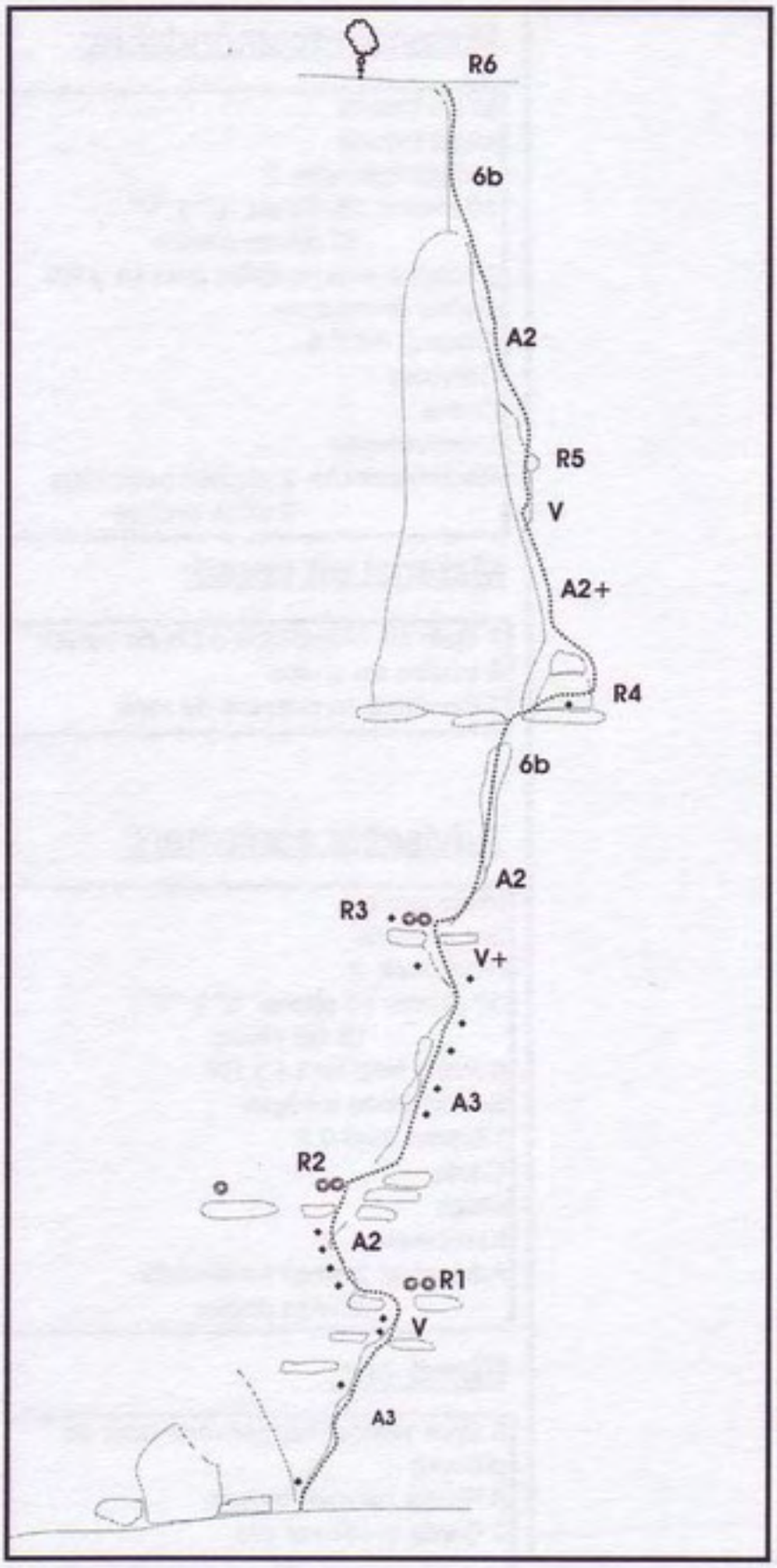

Material recomendable:

Juego de friends
Excentricos
Juego de fisureros
Tricams
15 clavos variados
cuñas de madera
6 chapas recuperables
cordinos
cintas
mosquetones

Material en pared:

17 buriles
8 spits sin chapa

Advisable equipment:

Set of cams
hexs
Set of nuts
Tricams
15 Sorted pitons
Sorted wood wedges
6 Rivets helps
cords
slings
Karabiners

Fixed pro:

17 Rivets
8 spits without hanger

Observaciones: R5 y R6 sin equipar
Via terminada por Felipe Fernandez Crespo y Carlos Perez Rico el 27 de Abril de 1996

Croquis original de Carlos Perez Rico

Tajo del Cabrito. Via: Sala 21 A_2-6a 115 m.

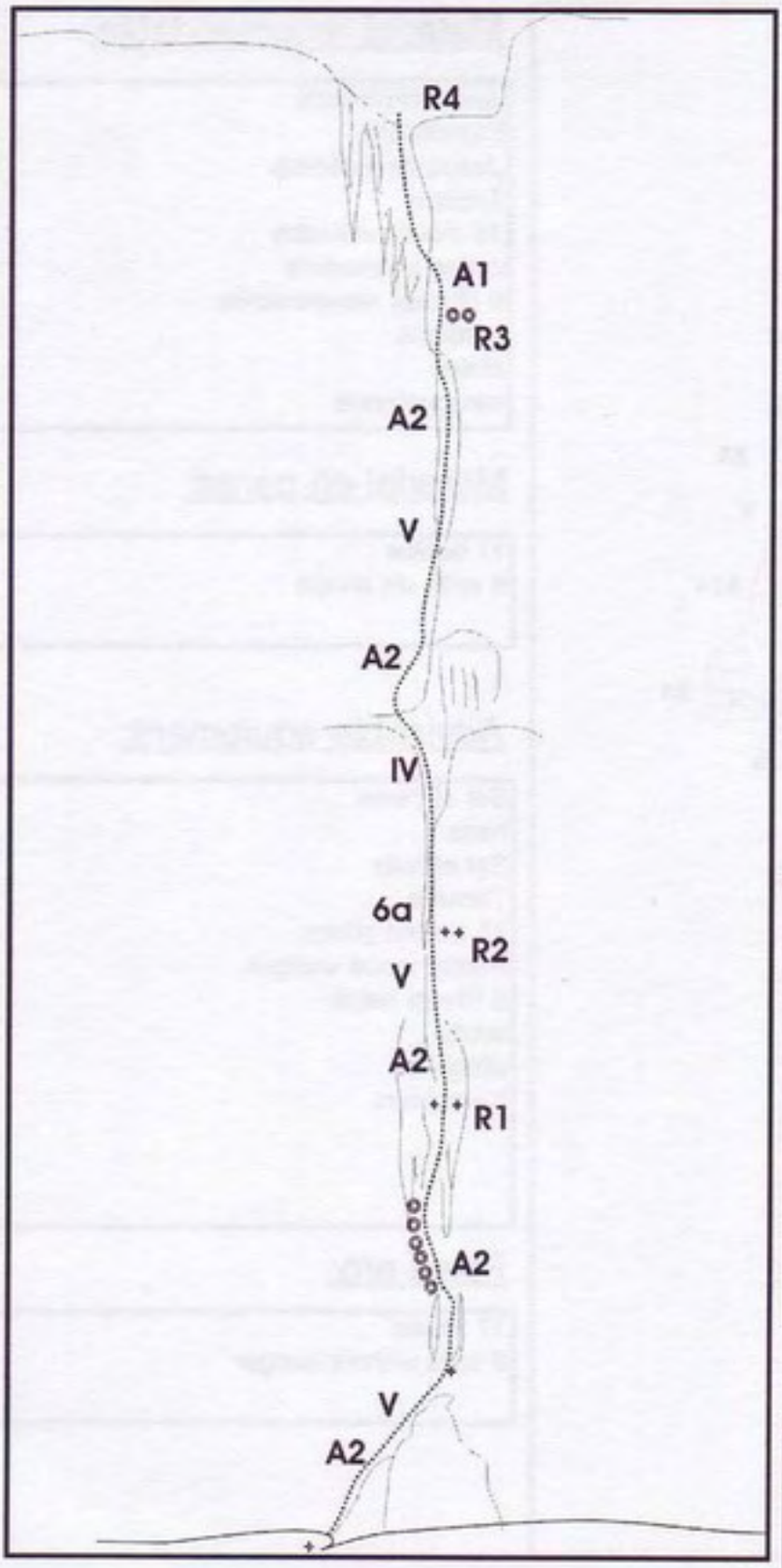

Material recomendable:

Micro friends
juego friends
excentricos num. 2
30 clavos: 15 clavos "U" y "V"
15 clavos planos
6 chapas recuperables para L1 y R3
Cuñas de madera
Tricamp del 0.5
Cordinos
Cintas
Mosquetones
Recomendable: 2 plomos pequeños
2 uñas anchas

Material en pared:

6 Spits sin chapa(uno a pie de pared)
8 buriles sin chapa
3 Cordinos en puentes de roca

Advisable equipment:

Micro cams
Set of cams
Hexs num. 2
30 pitons: 15 pitons "U" y "V"
15 flat pitons
6 rivets help for L1 y R3
Sorted wood wedges
Tricamp num 0.5
Cords
slings
Karabiners
Advisable: 2 small leadheads
2 wide hooks

Fixed pro:

6 Spits without hanger (one near de ground)
8 Rivets without hanger
3 Cords in natural pro

Via abierta por Carlos Perez Rico los dias 7,8,9,10 de octubre de 1997 en 29 horas efectivas

Croquis original de Carlos Perez Rico

Tajo del Cabrito. Tebas de la higuera A3 6a

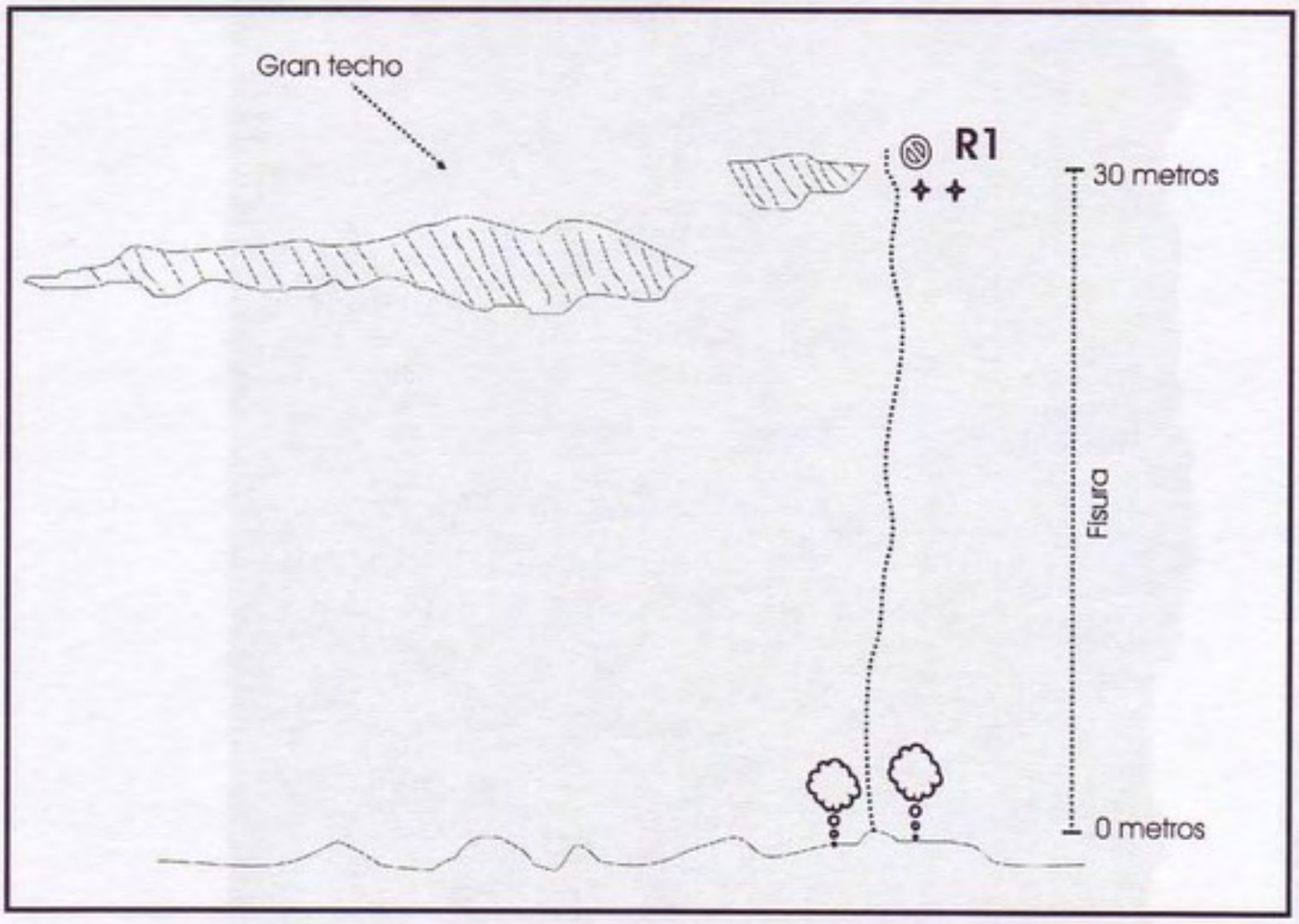

Material recomendable:

1 Juego de fisureros
1 Juego de friends
10 clavos variados
Cintas
Cordinos
Karabiners
Casco

Advisable equipment:

A set of cams
A set of nuts
10 sorted pitons
Slings
Cords
Karabiners
Helmet

Material en pared:

2 Spits

Fixed pro:

2 Selfdrills

Via abierta por Felipe Fernandez y Rosa el 9 de Septiembre de 1995
Obsevaciones: Via no acabada, solo esta el primer largo

Croquis original de Felipe Fernandez Crespo

Desplomilandia, Sector “Poza de la mona”

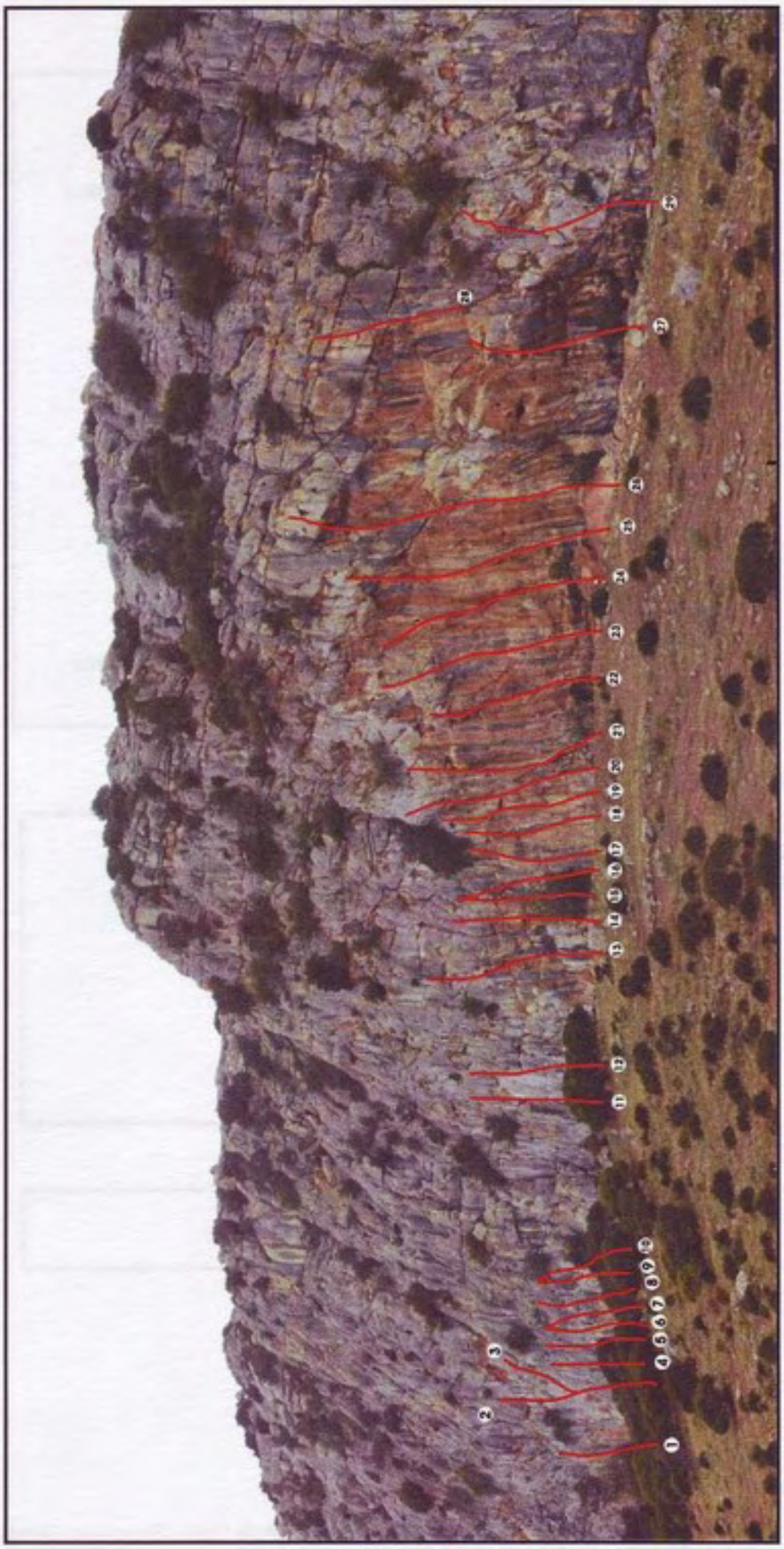

Sector Poza de la mona

1. Entre higos (6a)
2. Laguna betiko (6b)
3. Buen amigo (6a)
4. Parecia tonta (6a)
5. Esa bavaresa (6b)
6. Flora (6a)
7. Fauna (6a+)
8. Cerebro de broca (6a)
9. Kira la bulti (6a)
10. Siempre Juli (6a+)
11. Ras cubano (6a)
12. Las gordas no dan resaca (6¿?)
13. Déate de rollo (6b+)
14. Subete a la higuera (6a+)
15. Poda higuera (6b)
16. Abrasiva (6c)
17. Malva Loca (7a)
18. Fletán negro (7b)
19. Arquitectura moderna (7a)
20. Bee... Bee... (6c+)
21. Piña disfruta (7b+)
22. Vas de guais (7c)
23. Silicona beach (7b+)
24. Excrementos (7a+)
25. Hirakundia (7c)
26. Prosineski (7c+)
27. Amor al arte (7b)
28. Ambiente selecto (6b+)
29. Calorin (V)

Zona deportiva de roca caliza y placa desplomada.

Acceso: Desde el aparcamiento de desplomilandia, seguir la carretera unos dos kilometros hasta llegar antes de un cortijo.
Nota importante: Para acceder al sector procurar bordear las tierras del cortijo y no llevar perros porque hay ganado.

Equipamiento: Parabolts

Bolted crag whit overhanged limestone.

Approach: From the parking of desplomilandia, follow the road for two kilometers and park before a farmhouse.
Be careful: You must tack the lands of the farmhouse walking before arrive that. And never bring any dog because of the cattle.
Equipamiento: Parabolts

Anotaciones:

Anotaciones:

Anotaciones:

Refugio
La
Garganta

ogio
enta

Refugio
Escalada

PEPSI